



23



316hi23

## भारत के खनिज एवं ऊर्जा संसाधनों का विकास

पिछले पाठों में हमने भूमि, मृदा, जल एवम् वन जैसे संसाधनों के बारे में पढ़ा। इस पाठ में हम दो महत्वपूर्ण संसाधनों के बारे में अध्ययन करेंगे। ये संसाधन हैं—खनिज तथा ऊर्जा। पृथ्वी पर जैसे जल और थल अतिमहत्वपूर्ण खजाने हैं ठीक उतने ही महत्वपूर्ण खनिज संसाधन भी हैं। खनिज संसाधन के बिना हम अपने देश के औद्योगिक क्रियाकलापों को गति, युक्ति एवं दिशा नहीं दे सकते। इसलिए देश का आर्थिक विकास भी अवरुद्ध हो सकता है। विश्व के बहुत से देशों में खनिज सम्पदा राष्ट्रीय आय के प्रमुख स्रोत बने हुए हैं। किसी भी देश की आर्थिक, सामाजिक उन्नति उसके अपने प्राकृतिक संसाधनों के युक्तिसंगत उपयोग करने की क्षमता पर निर्भर करता है। खनिजों की सबसे महत्वपूर्ण विशेषता यह है कि एक बार उपयोग में आने के पश्चात ये लगभग समाप्त हो जाते हैं। इसका संबंध हमारे वर्तमान एवं भविष्य के कल्याण से है। चूँकि खनिज ऐसे क्षयशील संसाधन हैं जिन्हें दोबारा नवीनीकृत नहीं किया जा सकता अतः इनके संरक्षण की आवश्यकता बहुत ज्यादा है।

रोमन साम्राज्य के पतन के अनेकों कारणों में से एक कारण वहाँ के खनिज—निक्षेप का क्षीण होना तथा मृदा अपरदन था। विकसित देशों में विगत कुछ वर्षों पूर्व जो खदानों वाले शहर या कस्बे थे वे आज वीरान, उजाड़ तथा सभ्यता से परित्यक्त इसलिए हो गए हैं क्योंकि खदानों से खनिजों का सम्पूर्ण दोहन हो चुका है तथा आकर्षण समाप्त हो चुका है। कनाडा के इलियट झील के आसपास के नगर “आणविक—युग के प्रथम वीरान, उजाड़, परित्यक्त नगरों” में बदल गए। इसका कारण इन नगरों से यूरेनियम खनिज जिसकी खुदाई एवं संग्रहण करने के लिए 25,000 आबादी वाली मानव—बस्ती बसाई गई थी (1950-58), जैसे ही अमेरिका को वैकल्पिक आणविक खनिज (यूरेनियम) के भण्डार मिले, बस्ती की जनसंख्या 5000 हो गई। इस प्रकार की मानवीय क्रियाकलापों से एक आर्थिक—सामाजिक सलाह मिलती है कि खनिज एवं ऊर्जा पर आधारित चमक—दमक की सम्पन्नता एवं सभ्यता को स्थाई नहीं मानना चाहिये।

इस पाठ के अध्ययन से हम पृथ्वी पर पाए जाने वाले विशिष्ट खनिज पदार्थ, खनिज—तेल



टिप्पणी

एवं ऊर्जा के अन्य संसाधनों के भौगोलिक वितरण, इन संसाधनों के साथ संयुक्त समस्याएँ एवं इनके संरक्षण की आवश्यकताओं से अवगत होंगे।



### उद्देश्य

इस पाठ का अध्ययन करने के पश्चात् आप:

- देश के खनिज संसाधनों की स्थिति बता सकेंगे;
- S आर्थिक विकास में खनिज तथा ऊर्जा संसाधनों के महत्व को समझा सकेंगे;
- (i) धात्विक एवं अधात्विक खनिज,  
(ii) परम्परागत और गैर-परम्परागत ऊर्जा के संसाधनों के बीच अंतर कर सकेंगे;
- भारत के मानचित्र में उन भिन्न-भिन्न क्षेत्रों को दर्शा सकेंगे जहाँ खनिज एवं ऊर्जा संसाधन उपलब्ध हैं;
- खनन/शोधन एवं जीवाश्म ईंधन के पर्यावरण पर पड़ने वाले प्रभाव को जान सकेंगे;
- खनिज एवं ऊर्जा संसाधनों के संरक्षण हेतु सुझाव दे सकेंगे।

## 23.1 भारत के खनिज संसाधन

भारत प्रचुर खनिज-निधि से सम्पन्न है। हमारे देश में 100 से अधिक खनिजों के प्रकार मिलते हैं। इनमें से 30 खनिज पदार्थ ऐसे हैं जिनका आर्थिक महत्व बहुत अधिक है। उदाहरणस्वरूप कोयला, लोहा, मंगनीज, बाक्साइट, अभ्रक इत्यादि। दूसरे खनिज जैसे फेल्सपार, क्लोराइड, चूनापत्थर, डोलोमाइट, जिप्सम इत्यादि के मामले में भारत में इनकी स्थिति संतोषप्रद है। परन्तु पेट्रोलियम तथा अन्य अलौह धातु के अयस्क जैसे ताँबा, जस्ता, टिन, ग्रेफाइट इत्यादि में भारत में इनकी स्थिति संतोषप्रद नहीं है। अलौह खनिज वे हैं जिनमें लौह तत्व नहीं होता है। हमारे देश में इन खनिजों की आन्तरिक माँगों की आपूर्ति बाहर के देशों से आयात करके की जाती है।

जैसा कि आपने इतिहास में पढ़ा होगा कि अंग्रेजों की हुकूमत के दौरान भारत के अधिकांश खनिज निर्यात कर दिये जाते थे। किन्तु स्वतंत्रता के बाद भी भारत से खनिज पदार्थों का निर्यात हो रहा है, परन्तु खनिजों का दोहन देश की औद्योगिक इकाइयों द्वारा खपत की माँग के अनुरूप भी बढ़ा है। परिणामस्वरूप भारत में खनिजों के कुल दोहन का मूल्य 2004-2005 में लगभग 744 अरब रुपयों तक पहुँच गया जो वर्ष 1950-51 में मात्र 89.20 करोड़ रुपये ही था। इसका अर्थ यह हुआ कि पिछले 50 वर्षों में 834 गुना वृद्धि हुई। खनिज पदार्थों को अलग-अलग करके देखें कि उपरोक्त मूल्यों में किसका कितना योगदान है तो स्पष्ट हो जाता है कि ईंधन के रूप में प्रयुक्त खनिज (जैसे कोयला, पेट्रोलियम, प्राकृतिक गैस और लिग्नाइट) का योगदान 77% था, धात्विक खनिजों का 10% तथा अधात्विक खनिजों का योगदान 8% था। धात्विक खनिज के अयस्क लौह अयस्क, क्रोमाइट, मंगनीज, जिंक, बाक्साइट, ताम्र-अयस्क, स्वर्ण अयस्क हैं जबकि



टिप्पणी

अधात्विक अयस्कों में चूनापत्थर, फास्फोराइट, डोलोमाइट, केवोलीन मिट्टी, मेग्नेसाइट, बेराइट और जिप्सम इत्यादि हैं।

यदि खनिजों के सकल मूल्य में इनका अलग-अलग योगदान देखें तो कोयला (36.65%), पेट्रोलियम (25.48%), प्राकृतिक गैस (12.02%), लौह अयस्क (7.2%), लिग्नाइट (2.15%), चूनापत्थर (2.15%) तथा क्रोमाइट (1.1%) आदि कुछ ऐसे खनिज हैं, जिनका अंश 1 प्रतिशत से अधिक है।

अभी तक की गई विस्तृत चर्चा के अन्तर्गत खनिज पदार्थों की स्थानिक उपलब्धता उनके आर्थिक महत्व के बारे में बहुत से जरूरी तथ्यों का खुलासा किया गया था। अगले अनुच्छेद में इन खनिजों के भौगोलिक वितरण संबंधी जानकारी प्राप्त करेंगे।

### 23.2 खनिज पदार्थों एवं ऊर्जा संसाधनों का स्थानिक वितरण

भारत में खनिज एवं ऊर्जा संसाधनों का वितरण बहुत ही असमान और अनियमित है। खनिज संसाधनों की उपस्थिति कुछ विशिष्ट भू-वैज्ञानिक संरचनाओं से संबद्ध होती है। जैसे कोयला के निक्षेप गोन्डवाना शैल समूह के बाराकर संस्तर में मिलते हैं। इसी प्रकार से धारवाड़ एवं कुडप्पा तंत्र में भारत के प्रमुख धात्विक खनिज जैसे ताम्बा, सीसा, जस्ता इत्यादि और प्रमुख अधात्विक खनिज जैसे चूनापत्थर, डोलोमाइट, जिप्सम, कैल्शियम, सल्फेट, इत्यादि कुडप्पा एवं ऊपरी विन्ध्यन तंत्र में मिलते हैं।

यदि हम इन खनिज पदार्थों के देश के विभिन्न भागों में वितरण को ध्यान से देखें तो स्पष्ट हो जाएगा कि भारतीय प्रायद्वीप के उस भाग में जो कि मंगलोर से कानपुर को जोड़ने वाली रेखा के पश्चिम में है बहुत ही कम मात्रा में खनिज पाए जाते हैं। इस रेखा के पूर्वी भागों के अन्तर्गत कर्नाटक, आन्ध्रप्रदेश, उड़ीसा, मध्य प्रदेश, छत्तीसगढ़, झारखण्ड, बिहार एवं पश्चिम बंगाल के क्षेत्र आते हैं। इन राज्यों में धात्विक खनिज अयस्क जैसे लोहा, बाक्साइट, मंगनीज इत्यादि के प्रचुर भण्डार हैं। अधात्विक खनिज जैसे कोयला, चूने के पत्थर, डोलोमाइट, जिप्सम इत्यादि के भी बहुत विशाल भण्डार हैं। इनमें से अधिकांश क्षेत्र जो खनिज सम्पदा से सम्पन्न हैं, वे प्रायद्वीपीय पठारी क्षेत्रों में संकेन्द्रित हैं। इस पठारी भाग में खनिज सम्पदा की तीन प्रमुख पट्टियाँ स्पष्ट रूप से चिन्हित की जा सकती हैं:

**(क) उत्तर-पूर्वी पठार** — इनके अन्तर्गत छोटानागपुर के पठार, उड़ीसा के पठार और आन्ध्रप्रदेश के पठारी भाग आते हैं। इस पट्टी के अन्तर्गत खनिज-सम्पदा विशेषकर धातु कर्म उद्योगों में उपयोग आनेवाले खनिजों के विशाल भण्डार हैं। इनमें से प्रमुख खनिज जिनके बड़े एवं विपुल भण्डार पाए जाते हैं, वे हैं—लौह अयस्क, मंगनीज, अभ्रक, बॉक्साइट, चूनापत्थर, डोलोमाइट इत्यादि। इस क्षेत्र में कोयले के विशाल भण्डार दामोदर नदी, महानदी, सोन नदी की घाटियों में उपलब्ध हैं। इस क्षेत्र में पर्याप्त मात्रा में तांबा, यूरेनियम, थोरियम, फास्फेट जैसे खनिजों के भण्डार भी मिलते हैं।

**(ख) दक्षिण पश्चिम पठार**—इस क्षेत्र का विस्तार कर्नाटक पठार तथा समीपस्थ तमिलनाडु के पठारी क्षेत्र तक है। यहाँ धात्विक खनिजों में लौह अयस्क, मंगनीज, बॉक्साइट



टिप्पणी

के प्रचुर भण्डार के अलावा कुछ अधात्विक खनिजों के भण्डार भी हैं। इस क्षेत्र में कोयला नहीं मिलता। भारत के तीनों प्रमुख सोने की खदानें इसी क्षेत्र में स्थित हैं।

(ग) **उत्तर-पश्चिम पठार**—इस क्षेत्र का विस्तार गुजरात के खम्बात की खाड़ी से आरंभ होकर राजस्थान के अरावली पर्वत श्रेणियों तक है। पेट्रोलियम तथा प्राकृतिक गैस के मुख्य भण्डार इस क्षेत्र में हैं। अन्य खनिजों के भण्डार थोड़े एवं बिखरे हुए हैं। फिर भी तांबा, चाँदी, सीसा एवं जस्ता के भण्डार तथा उनके खनन के लिए इस क्षेत्र को पूरे देशभर में जाना जाता है।

इन खनिज पट्टियों के अलावा ब्रह्मपुत्र नदी घाटी क्षेत्र प्रमुख पेट्रोलियम उत्पादक क्षेत्र हैं, जबकि केरल के तटवर्ती क्षेत्र भारी खनिजयुक्त (रेडियोधर्मिता वाले) रेतों के लिए देश में प्रसिद्ध हैं।

इन उपर्युक्त वर्णित क्षेत्रों के अलावा देश के अन्य भूभागों में खनिज काफी कम मात्रा में व प्रकीर्ण रूप में मिलते हैं।

अगले अनुच्छेद में हम खनिज तेल एवं खनिजों के प्रकारों, जैसे कोयला, पेट्रोलियम, प्राकृतिक गैस, रेडियोधर्मी विशेषकर यूरेनियम एवं थोरियम की एक-एक करके विस्तृत चर्चा करेंगे।

### 23.3 खनिज ईंधन

ईंधन की गुणवत्ता से युक्त खनिजों में कोयला, पेट्रोलियम, प्राकृतिक गैस एवं रेडियोधर्मी खनिज शामिल है।

#### (क) कोयला

भारत में कोयला वाणिज्यिक ऊर्जा का प्रमुख स्रोत है। देश के सभी कारखानों में ईंधन के रूप में तथा सभी ताप-विद्युत गृहों में एवं देश के कुछ भागों में आज भी कोयला, घरेलू-ईंधन के रूप में प्रयुक्त हो रहा है। इसका प्रयोग कच्चे माल के रूप में रसायन एवम् उर्वरक कारखानों में तथा दैनिक जीवन में उपयोग की जाने वाली हजारों वस्तुओं के उत्पादक में होता है।

जनवरी 2005 में किए गए एक आकलन के अनुसार देश में कोयले के कुल भण्डार लगभग 2,47,847 मिलियन टन है। परन्तु खेद इस बात का है कि सकल भण्डार में कम गुणवत्ता वाले कोयले की मात्रा अधिक है। कोकिंग कोयले की आवश्यकता की आपूर्ति आयात द्वारा की जाती है। भारत में ऐसे प्रयासों को अधिक महत्वपूर्ण माना जाता है जिसके अन्तर्गत विद्युत-ताप गृहों की उन्हीं स्थानों पर स्थापना होती है जो या तो कोयला-उत्पादक क्षेत्र में हों या उसके समीपस्थ स्थान में आते हों। इन ताप गृहों में उत्पादित विद्युत ऊर्जा को सम्प्रेषण द्वारा दूर-दराज के क्षेत्रों तक पहुँचाया जाता है। कभी कोयले की खपत का सबसे बड़ा उपभोक्ता भारतीय रेल हुआ करता था, परन्तु डीजल एवं विद्युत के प्रयोग से भारतीय रेल अब कोयले का सीधा एवं प्रत्यक्ष खपत करने वाला ग्राहक नहीं रहा।



टिप्पणी

सारिणी 23.1 भारत में कोयले का उत्पादन (लिग्नाइट सहित)

वर्ष	उत्पादन (मिलियन टनों में)
1950-51	32.8
1960-61	55.7
1970-71	76.3
1980-81	118.8
1990-91	225.7
2004-05	376.63

स्रोत—भारत 2006, संदर्भ वार्षिकी (पृष्ठ 276)

**वितरण:** भारत में कोयला दो प्रमुख क्षेत्रों में उपलब्ध है। पहला क्षेत्र—गोन्डवाना कोयला क्षेत्र कहलाता है तथा दूसरा टरशियरी कोयला क्षेत्र कहलाता है। भारत के कुल कोयला भण्डार एवं उसके उत्पादनों का 98% गोन्डवाना कोयला क्षेत्रों से प्राप्त होता है तथा शेष 2% टरशियरी कोयला क्षेत्रों से मिलता है। गोन्डवाना कोयला क्षेत्र गोन्डवाना काल में बनी परतदार शैल समूहों के अन्तर्गत अवस्थित हैं। इनका भौगोलिक वितरण भी भू-वैज्ञानिकी कारकों से नियंत्रित है। यह मुख्य रूप से दामोदर (झारखण्ड—प. बंगाल), सोन (मध्यप्रदेश, छत्तीसगढ़), महानदी (उड़ीसा), गोदावरी (आंध्र प्रदेश) तथा वर्धा (महाराष्ट्र) नदी घाटियों में वितरित हैं।

टरशियरी कोयला क्षेत्र भारतीय प्रायद्वीप के उत्तरी बाह्य क्षेत्रों में, जिसके अन्तर्गत असम, मेघालय, नागालैंड, अरुणाचल प्रदेश, जम्मू—कश्मीर तथा सिक्किम आते हैं, में पाये जाते हैं। इसके अतिरिक्त भूरा—कोयला (लिग्नाइट) तमिलनाडु के तटवर्ती क्षेत्र, गुजरात एवं राजस्थान में मिलता है।

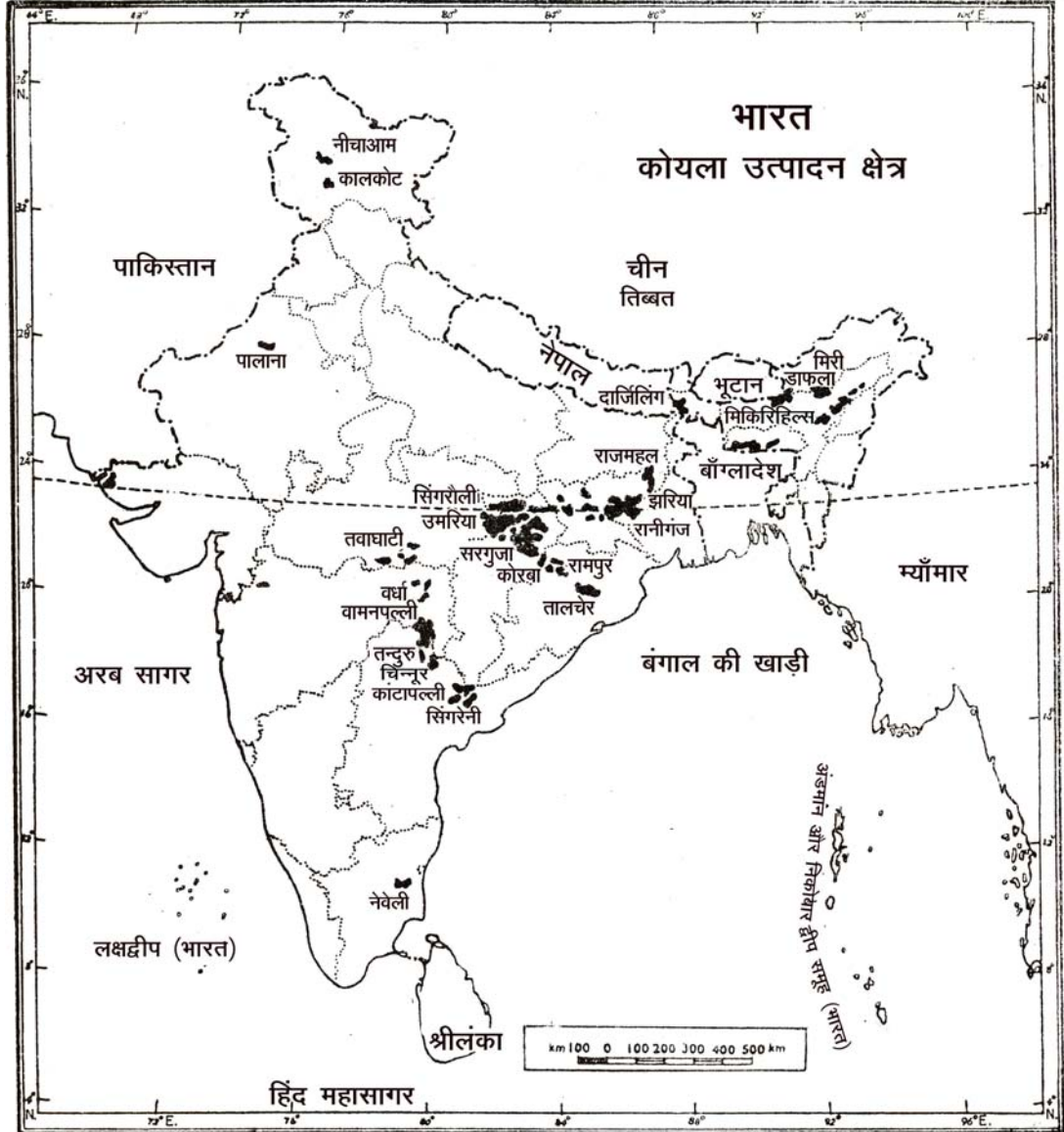
झारखण्ड कोयला भण्डार एवं उत्पादन की दृष्टि से पूरे देश में सर्वप्रथम है। कोयला झारखंड के धनबाद, हजारीबाग एवं पालामऊ जिलों में मिलता है। झरिया एवं चन्द्रपुरा के महत्वपूर्ण कोयला क्षेत्र धनबाद जिला में आते हैं। सबसे पुराना कोयला क्षेत्र रानीगंज, पश्चिम बंगाल में है, जो कि भारत का दूसरा सबसे बड़ा कोयला क्षेत्र है। इसका विस्तार बर्दवान और पुरुलिया जिलों में फैला है। छत्तीसगढ़ में कोयला के निक्षेप बिलासपुर तथा सरगुजा जिलों में मिलते हैं। मध्य प्रदेश में कोयले के निक्षेप सीधी, शहडोल एवं छिंदवाड़ा जिलों में मिलते हैं। आंध्रप्रदेश में कोयले के निक्षेप आदिलाबाद, करीमनगर, वारंगल, खम्मम तथा पश्चिम गोदावरी जिलों में मिलते हैं। उड़ीसा राज्य में तालचेर कोयला क्षेत्र के अलावा सम्बलपुर और सुन्दरगढ़ जिलों में भी कोयला के निक्षेप प्राप्त होते हैं। महाराष्ट्र में कोयला निक्षेप चन्द्रपुर, यवतमाल तथा नागपुर जिलों में मिलते हैं।

भारत के कोयले के भण्डार क्षमता की तुलना में उसके लिग्नाइट (भूरा कोयला) के भण्डार साधारण है। सबसे अधिक लिग्नाइट के भण्डार नेव्हेली (तमिलनाडु) में मिलते हैं। इसके अलावा लिग्नाइट के महत्वपूर्ण निक्षेप राजस्थान, पाँडिचेरी, जम्मू—कश्मीर राज्यों में भी मिलते हैं।



टिप्पणी

- इसका प्रयोग कच्चे माल के रूप में रसायन एवं उर्वरक कारखानों तथा दैनिक जीवन में उपयोग की जाने वाली हजारों वस्तुओं में होता है।
- कोयला मुख्य रूप से गोन्डवाना तथा टरशियरी कोयला क्षेत्रों में पाया जाता है।
- कोयला उत्पादकों में अग्रणी राज्य क्रमशः झारखण्ड, पश्चिम बंगाल, छत्तीसगढ़, आन्ध्र प्रदेश एवं उड़ीसा हैं।
- लिग्नाइट के निक्षेपों के बहुत बड़े भण्डार नैवेली एवं उसके आसपास के क्षेत्रों में मिलते हैं।



Based upon Survey of India outline map printed in 1979.

The territorial waters of India extend into the sea to a distance of twelve nautical miles measured from the appropriate base line.

The boundary of Meghalaya shown on this map is as interpreted from the North-Eastern Areas (Reorganisation) Act, 1951, but has yet to be verified.

© Government of India copyright, 1979.

चित्र 23.1 भारत: प्रमुख कोयला क्षेत्र



टिप्पणी

### (ख) पेट्रोलियम

इसे प्रायः तरल सोना भी कहा जाता है। इसके पीछे पेट्रोलियम की बहुमुखी उपयोगिताएँ हैं। हमारी कृषि, उद्योग तथा परिवहन तंत्र कई रूपों में इस पर निर्भर है। कच्चा पेट्रोलियम दहनशील हाइड्रोकार्बन का सम्मिश्रण है जोकि गैस, तरल या गैसीय रूपों में होता है। उद्योगों में पेट्रोलियम उत्पादों का कृत्रिम पदार्थों व आवश्यक रसायनों के निर्माण के लिए तेल व चिकनाई के युक्त पदार्थों के रूप में उपयोग किया जाता है। पेट्रोलियम के महत्वपूर्ण उत्पादों में पेट्रोल, मिट्टी का तेल, डीजल हैं। साबुन, कृत्रिम रेशा, प्लास्टिक एवं अन्यान्य प्रसाधन उत्पाद हैं।

**वितरण:** पेट्रोलियम भ्रंशों और अपनतियों में पाया जाता है। भारत में यह अवसादी शैल संरचना में पाया जाता है। इस प्रकार के अधिकांश क्षेत्र असाम, गुजरात तथा पश्चिमी तट के अपतटीय क्षेत्रों में पाए गए हैं।

अब तक भारत में पेट्रोलियम का उत्पादन असाम पट्टी, गुजरात-खम्बात की पट्टी तथा बाम्बे-हाई में हो रहा है। असाम की पट्टी का विस्तार सुदूर उत्तर-पूर्वी छोर पर अवस्थित देहाँग-बेसिन से लेकर पहाड़ियों के बाहरी छोर के साथ-साथ सूरमा-घाटी की पूर्वी सीमा तक विस्तृत है। गुजरात-खम्बात पट्टी गुजरात के उत्तर में मेहसाना से लेकर दक्षिण में रत्नागिरि (महाराष्ट्र) के महाद्वीपीय निमग्न तट तक फैली है। इसी के अन्तर्गत बाम्बे हाई भी आता है जो भारत का सबसे बड़ा पेट्रोलियम उत्पादक क्षेत्र है।

असाम में उत्पादक क्षेत्र लखीमपुर तथा शिवसागर जिलों में स्थित हैं। पेट्रोलियम के उत्पादन के लिये खननकूप डिग्बोई, नहरकटिया, शिवसागर एवं रुद्र सागर के आसपास स्थित हैं। इसी प्रकार गुजरात राज्य में तेल उत्पादक स्थान वड़ोदरा, भरोच, खेड़ा, मेहसाना एवं सूरत जिलों में स्थित हैं। हाल ही में पेट्रोलियम के भण्डार की खोज राजस्थान के बीकानेर जिलान्तर्गत बहुत बड़े क्षेत्र में तथा बाड़मेर एवं जैसलमेर क्षेत्रों में की गई है। इसी प्रकार आन्ध्रप्रदेश के पूर्वी तटवर्ती गोदावरी डेल्टा तथा कृष्णा डेल्टा में अन्वेषण के दौरान प्राकृतिक गैस मिली है।

पेट्रोलियम भण्डार के संभावित क्षेत्र बंगाल की खाड़ी, जिसका विस्तार पश्चिम बंगाल की तटवर्ती रेखा के साथ-साथ उड़ीसा, आन्ध्र प्रदेश, तमिलनाडु तथा अन्डमान व निकोबार द्वीप समूह तक फैला है।

- पेट्रोलियम अपनतियों और भ्रंशों में पाया जाता है। भारत में यह अवसादी शैल संरचना में पाया जाता है। ऐसे अधिकांश क्षेत्र असाम, गुजरात तथा पश्चिमी तटवर्ती क्षेत्र के सहारे समुद्र के महाद्वीपीय निमग्न तट पर मिलते हैं।
- पेट्रोलियम के महत्वपूर्ण उत्पादों में पेट्रोल, डीजल, मिट्टी का तेल, साबुन, कृत्रिम रेशे, प्लास्टिक, विविध सौन्दर्य-प्रसाधन वस्तुएँ आदि हैं।
- उद्योगों में पेट्रोलियम उत्पादों का कृत्रिम पदार्थों व आवश्यक रसायनों के निर्माण के लिए तेल व चिकनाई युक्त पदार्थों के रूप में उपयोग किया जाता है।

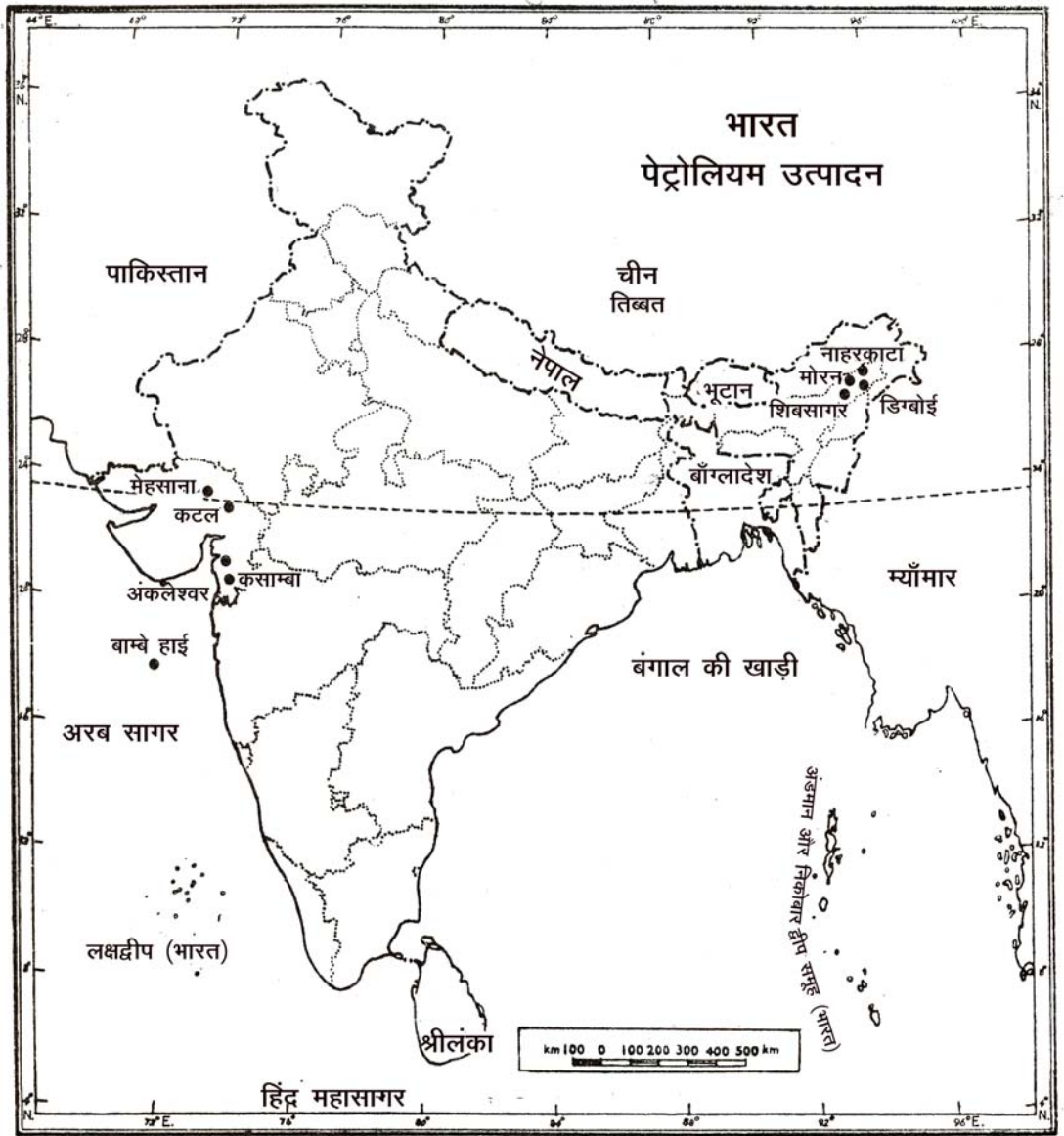
सारिणी 23.2 भारत में कच्चे पेट्रोलियम का उत्पादन

वर्ष	उत्पादन (मिलियन टनों में)
1960-61	0.5
1970-71	6.8
1980-81	10.5
1990-91	33.0
2000-01	32.4
2005-06	32.2



टिप्पणी

स्रोत—आर्थिक सर्वेक्षण 2006-07.S-1



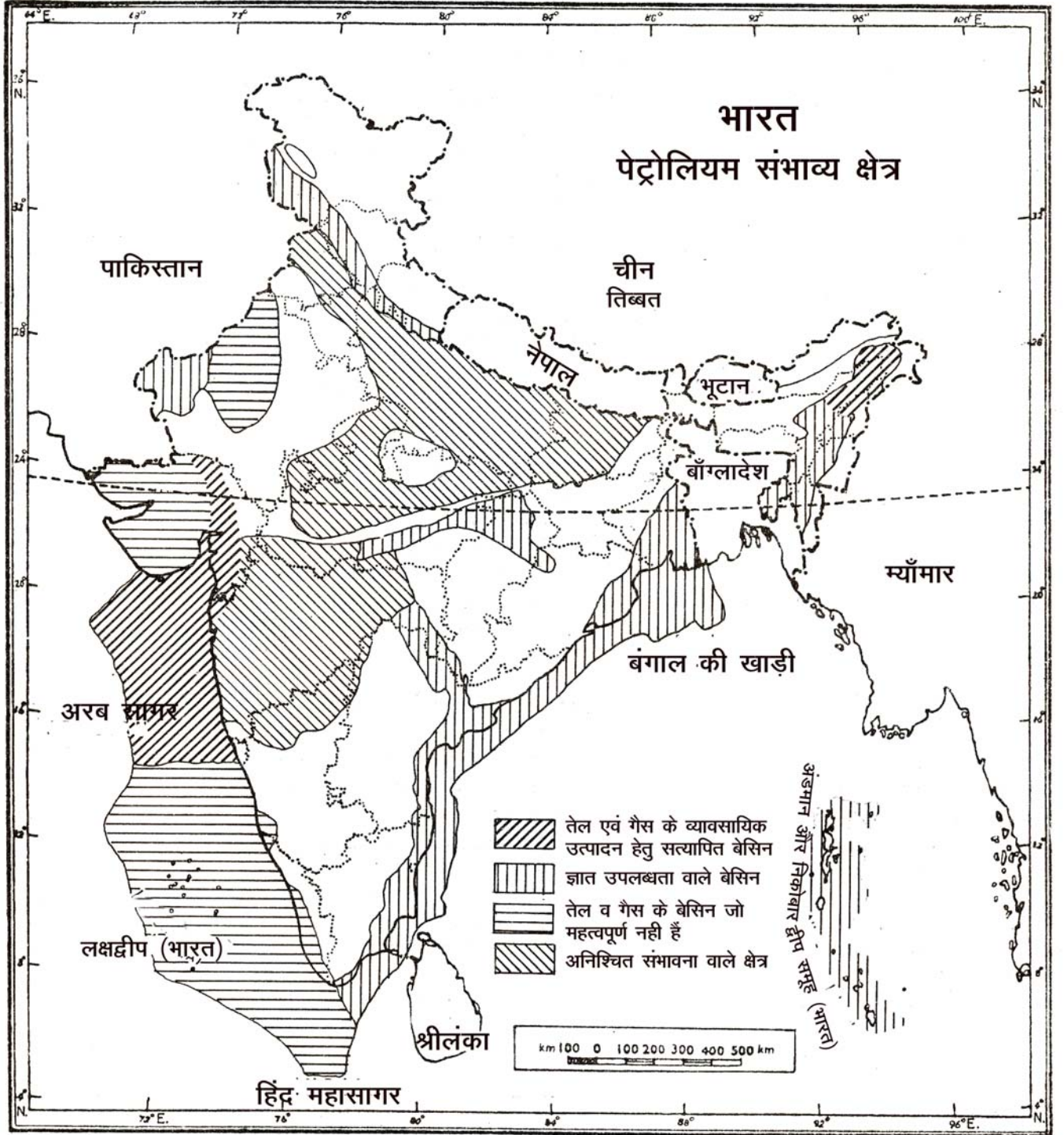
Based upon Survey of India outline map printed in 1979.

The territorial waters of India extend into the sea to a distance of twelve nautical miles measured from the appropriate base line.

The boundary of Meghalaya shown on this map is as interpreted from the North-Eastern Areas (Reorganisation) Act, 1971, but has yet to be verified.

© Government of India copyright, 1979





Based upon Survey of India outline map printed in 1979.

The territorial waters of India extend into the sea to a distance of twelve nautical miles measured from the appropriate base line.

The boundary of Meghalaya shown on this map is as interpreted from the North-Eastern Areas (Reorganisation) Act, 1971, but has yet to be verified.

© Government of India copyright, 1979

चित्र 23.3 भारत: पेट्रोलियम संभाव्य क्षेत्र



टिप्पणी

### भारत में तेलशोधक संयंत्र

कच्चा पेट्रोलियम जो जमीन के अन्दर से निकाला जाता है उसे सीधे उपयोग में लाने के पहले प्राकृतिक अशुद्धियों से परिष्कृत करना पड़ता है। पेट्रोलियम का परिष्करण एक जटिल रासायनिक अभियांत्रिकीय प्रौद्योगिकी है। वर्तमान में लगभग 17 तेल शोधक संयंत्र भारत में स्थापित हैं जो सार्वजनिक क्षेत्र के अन्तर्गत आते हैं। केवल एक तेलशोधक संयंत्र रिलायंस इन्डस्ट्री द्वारा निजी क्षेत्र में संचालित है। सार्वजनिक क्षेत्र के तेल शोधक संयंत्र, डिगबोई, बोंगइगांव तथा नूनमाटी (तीनों संयंत्र असाम में), मुम्बई में 2 इकाइयाँ (महाराष्ट्र), विशाखापट्टनम (आंध्रप्रदेश), बरौनी (बिहार), कोयली (गुजरात), मथुरा (उत्तर प्रदेश), पानीपत (हरियाणा), कोचीन (केरल), मंगलोर (कर्नाटक) एवं चेन्नई (तमिलनाडु) में हैं। जामनगर (गुजरात) में रिलायंस इन्डस्ट्रीज द्वारा निजी क्षेत्र में संचालित एकमात्र तेलशोधक संयंत्र है।

इन तेल शोधक संयंत्रों को कच्चे तेल की आपूर्ति या तो जहाजों द्वारा अथवा पाइप लाइनों के द्वारा की जाती है। यद्यपि पेट्रोलियम उत्पादन की वार्षिक दर बढ़ती नजर आती है, किन्तु भारत को अपनी आवश्यकताओं की आपूर्ति पेट्रोलियम एवं पेट्रोलियम उत्पादों के बाहर से आयात द्वारा करना पड़ता है।

- वर्तमान में भारत में 17 तेलशोधक संयंत्र सार्वजनिक क्षेत्र के अन्तर्गत तथा 1 संयंत्र निजी क्षेत्र में है।
- यद्यपि वार्षिक उत्पादन की गति बढ़ती नजर आ रही है तथापि अपनी आन्तरिक आवश्यकताओं की आपूर्ति के लिए भारत को पेट्रोलियम का आयात करना पड़ता है।

### (ग) प्राकृतिक गैस

प्राकृतिक गैस अब वाणिज्यिक ऊर्जा के महत्वपूर्ण स्रोत के रूप में उभर कर आ रहा है। प्रायः पेट्रोलियम उत्पादन में आनुषंगिक रूप में प्राकृतिक गैस के मिलने की संभावना बनती ही है। प्रतिलम्ब्य भण्डार पर प्राकृतिक गैस का भारत में (1 अप्रैल 2001 के आंकलन पर आधारित) भण्डार लगभग 638 अरब घनमीटर है। आशा की जाती है कि भविष्य में कृष्णा, गोदावरी तथा महानदी घाटियों के क्षेत्रों में चल रहे अन्वेषणों से प्राकृतिक गैस के अनेक भण्डारों के मिलने से इसकी मात्रा बढ़ेगी। वर्ष 2003-2004 में प्राकृतिक गैस का भारत में उत्पादन करीब 31 अरब घनमीटर था। भारत में प्राकृतिक गैस प्राधिकरण की स्थापना 1984 में की गई थी। इस प्राधिकरण का उद्देश्य प्राकृतिक गैसों का संसाधन, परिवहन, वितरण एवं उसका सुव्यवस्थित विपणन कराना है। प्राधिकरण के अधिकार एवं संचालन के अन्तर्गत 5,340 कि.मी. लम्बी गैस पाइप लाइन देश में फैली हुई है।

### (घ) आण्विक खनिज

परमाणु शक्ति का उत्सर्जन इन खनिजों के अन्दर व्याप्त परमाणुओं के विखंडन या विलयनीकरण से होता है। इन खनिजों के अंतर्गत यूरेनियम, थोरियम एवं रेडियम आते हैं। भारत में विश्व का सबसे बड़ा भण्डार मोनाजाइट का है, जो थोरियम का स्रोत है। इसके अलावा यूरेनियम के भण्डार हैं।



टिप्पणी

### यूरेनियम

भारत में यूरेनियम आग्नेय एवं रूपान्तरित शैलों में अन्तःस्थापित होकर पाए जाते हैं। ऐसे विशिष्ट खनिजयुक्त शैल झारखण्ड, राजस्थान, आन्ध्रप्रदेश तथा हिमालय के कुछ भागों में पाए जाते हैं। केरल के तटवर्ती क्षेत्रों में काफी बड़ी मात्रा में यूरेनियम, मोनाजाइट-बालुओं के ढेरों में उपलब्ध हैं।

वर्तमान में यूरेनियम का उत्पादन सिंहभूमि जिले (झारखण्ड) की जादूगुड़ा खदानों से किया जा रहा है। भारत में यूरेनियम के भण्डार 5,000 से 10,000 मेगावाट बिजली उत्पादन करने में सक्षम हैं।

### थोरियम

थोरियम मुख्य रूप से मोनाजाइट बालू में मिलते हैं। केरल के पालघाट तथा कोल्लम (क्विलोन) जिलों में पाए जाने बालुओं में विश्व का सर्वाधिक मोनाजाइट खनिज मिलता है। आन्ध्र प्रदेश के विशाखापट्टनम में भी बालुओं में मोनाजाइट मिलता है।

- वर्तमान में यूरेनियम का उत्पादन जादूगुड़ा की खदानों से किया जा रहा है।
- थोरियम का प्रमुख स्रोत मोनाजाइट है जिसका भण्डारण विश्व में सबसे अधिक भारत देश में ही है।
- समुद्र तटीय बालू जिनमें मोनाजाइट मिलता है का केरल के पालघाट तथा कोल्लम जिलों में विशाल भण्डार हैं जो पूरे विश्व में सबसे अधिक है।
- भारत में यूरेनियम झारखण्ड, राजस्थान, आन्ध्र प्रदेश व हिमालय के कुछ भागों में, आग्नेय व रूपान्तरित शैलों में पाये जाते हैं।



### पाठगत प्रश्न 23.1

1. निम्नलिखित कथनों में से सही विकल्प चुनकर उसके आगे (✓) सही का चिन्ह लगाएँ—
  - (क) आर्थिक मूल्य की दृष्टि से इनमें से कौन सा खनिज अग्रणी है।
    - (i) कोयला, (ii) पेट्रोलियम, (iii) लौह अयस्क, (iv) सोना
  - (ख) भारत में सोने के तीनों प्रमुख खनिज क्षेत्रों की अवस्थिति निम्न में से किस भाग में है—
    - (i) उत्तर-पूर्वी पठार (ii) दक्षिण-पश्चिम का पठार
    - (iii) उत्तर-पूर्वी क्षेत्र (iv) उत्तर-पश्चिमी क्षेत्र
  - (ग) तेल शोधन का कार्य किया जाता है—
    - (i) कानपुर (ii) कान्दला (iii) बरौनी (iv) मछलीपट्टनम।
  - (घ) भारत के प्रमुख पेट्रोलियम क्षेत्र हैं—
    - (i) असाम एवं गुजरात (ii) आन्ध्र प्रदेश एवं राजस्थान
    - (iii) मध्य प्रदेश एवं असाम (iv) गुजरात एवं बिहार



टिप्पणी

- (ड) भारत में 80 प्रतिशत कोयले का भण्डार उपलब्ध है—  
(i) गोदावरी नदी घाटी में (ii) वर्धा नदी घाटी में  
(iii) दामोदर नदी घाटी में (iv) महानदी घाटी में
- (च) टरशियरी कोयला पाया जाता है—  
(i) केरल में (ii) जम्मू-कश्मीर में  
(iii) बिहार में (iv) उत्तर प्रदेश में।
- (छ) सबसे अधिक कोयला उत्पादक क्षेत्र है—  
(i) रानीगंज (ii) झरिया (iii) बैलाडिला (iv) तालचेर
- (ज) कुछ समय पहले प्राकृतिक गैस की खोज किस 'बेसिन' में की गई—  
(i) नर्मदा एवं तापी (ii) गंगा एवं ब्रह्मपुत्र  
(iii) कृष्णा एवं गोदावरी (iv) दामोदर एवं स्वर्ण रेखा।

## 23.4 कुछ प्रमुख खनिजों का वितरण

भारत में खनिजों का वितरण बहुत असमान है। अधिकांश खनिज दक्कन के पठार तथा छोटानागपुर पठार में पाए जाने वाले प्राचीन रवेदार शैलों में मिलते हैं। कुछ खनिज हिमालयी भागों में भी मिलते हैं परन्तु उनका दोहन करना बहुत कठिन है। भारत के सभी खनिजों को मोटे तौर पर दो बड़े भागों में बाँटा जा सकता है—धात्विक खनिज तथा अधात्विक खनिज। धात्विक खनिज पुनः दो भागों में बाँटा जा सकता है—लौह व अलौह वर्ग।

### (क) लौह खनिज

लौह खनिज वे कहलाते हैं जिनमें लौह तत्व काफी अधिक मात्रा में रहता है।

#### 1. धात्विक लौह खनिज

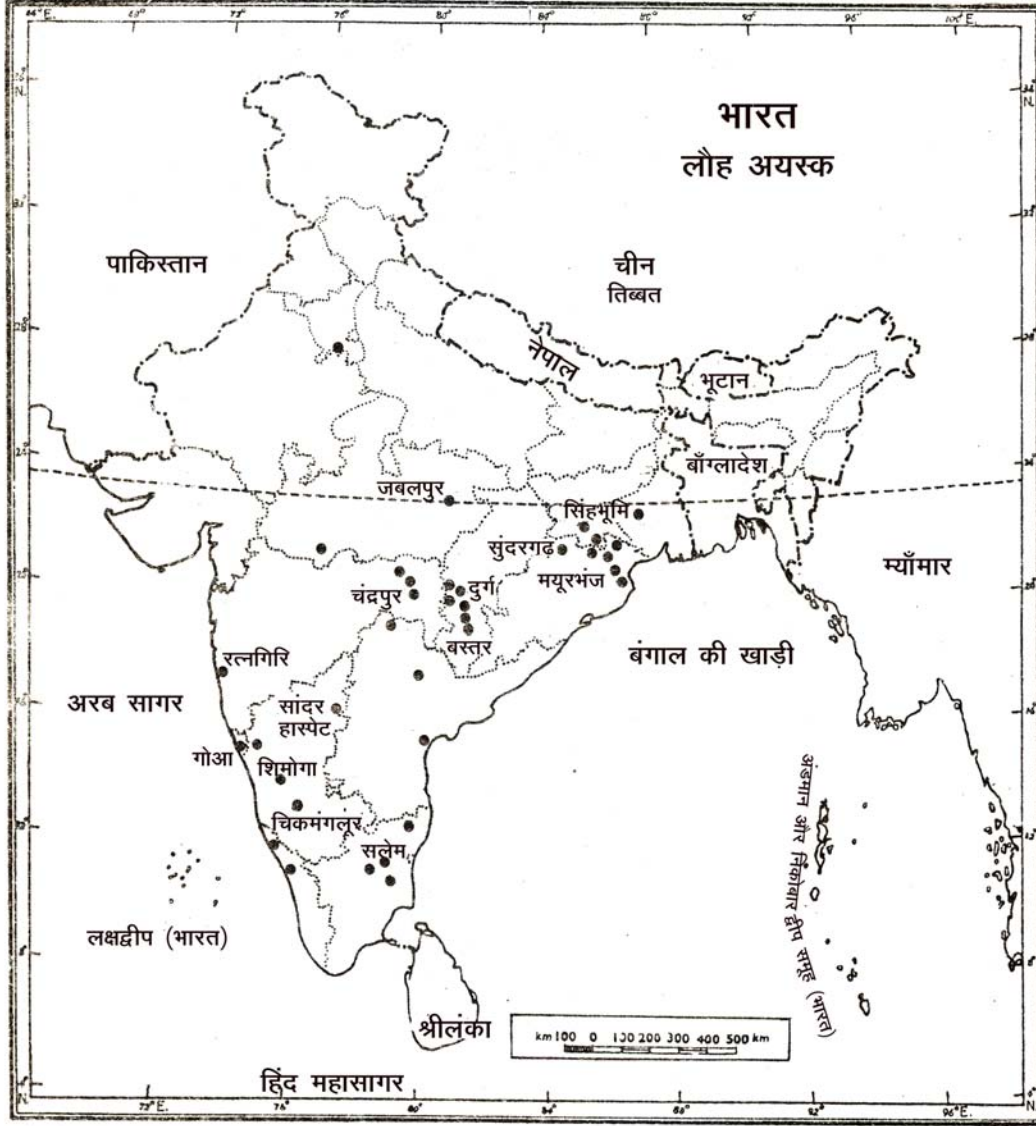
धात्विक खनिजों के सकल उत्पादन मूल्य का तीन चौथाई हिस्सा लौह धातु के खनिजों का होता है। खनिज ईंधन के बाद सबसे महत्वपूर्ण खनिज वर्ग की सूची लौह धात्विक खनिजों द्वारा ही निर्मित होती है। इस सूची में आने वाले धात्विक खनिजों में लोहा, मंगनीज, क्रोमाइट, पाइराइट इत्यादि हैं। ये धात्विक खनिज भारत में धातुकर्मीय उद्योगों के लिए सृष्टि आधार प्रदान करते हैं—खासकर लौह, इस्पात एवं मिश्रधातु।

#### (i) लौह अयस्क

भारत पूरे विश्व के गिने-चुने ऐसे देशों में से एक है जहाँ उत्तम कोटि के लौह-अयस्क के विशाल भण्डार हैं। विश्व के सकल लौह अयस्क भण्डार का 20 प्रतिशत से अधिक भण्डार भारत में है। भारत में मिलने वाले लौह अयस्कों में लौह धातु के अंश 60 प्रतिशत से कुछ ज्यादा है। इसलिए भारत के लौह अयस्क उच्च कोटि के माने जाते हैं।

भारत में पाए जाने वाले लौह अयस्क तीन प्रकार के हैं—(i) हेमेटाइट, (ii) मेग्नेटाइट, (iii) लिमोनाइट। हेमेटाइट नामक अयस्क में लोहे का अंश 68% तक होता है। इस अयस्क का रंग लाल होता है। इसलिए प्रायः इसे "लाल अयस्क" के नाम से भी जाना जाता है। इसके बाद दूसरे स्थान पर मेग्नेटाइट नामक लौह अयस्क आता है जिसका रंग काला

होता है, इसलिए इसे "काला अयस्क" भी कहते हैं। मेग्नेटाइट अयस्क की भण्डार मात्रा तथा लौह धातु के प्रतिशत की दृष्टि से स्थान हेमेटाइट के बाद दूसरा है। इसमें लौह धातु का भाग 60 प्रतिशत तक होता है। तीसरा लौह अयस्क "लिमोनाइट" कहलाता है। जिसमें लौह धातु 35-40 प्रतिशत तक होता है। इसका रंग पीला होता है। चूँकि हेमेटाइट तथा मेग्नेटाइट अयस्क के इतने विशाल भण्डार हैं अतः लिमोनाइट अयस्क का दोहन भारत में फिलहाल नहीं हो रहा है।



Based upon Survey of India outline map printed in 1979.

The territorial waters of India extend into the sea to a distance of twelve nautical miles measured from the appropriate base line.

The boundary of Meghalaya shown on this map is as interpreted from the North-Eastern Areas (Reorganisation) Act, 1971, but has yet to be verified.

© Government of India copyright, 1979

चित्र 23.4 भारत : लौह अयस्क का वितरण

लौह अयस्क का भारत में आकलित भण्डार करीब 12,317 मिलियन टन हेमेटाइट का है तथा शेष 540 मिलियन टन मेग्नेटाइट है। भण्डार की यह राशि पूरे विश्व में लौह अयस्क के भण्डार की 1/4 आंकलित की गई है।



टिप्पणी

वर्ष	उत्पादन (मिलियन टन में)
1950-51	3.0
1960-61	11.0
1970-71	32.5
1980-81	42.2
1990-91	53.7
2004-05	140.46

स्रोत—भारत 2006. संदर्भ—वार्षिकी (पृष्ठ—571).

**वितरण**

वैसे तो भारत में लौह अयस्क प्रायः सभी राज्यों में पाए जाते हैं। परन्तु भारत के कुल भण्डार का 96 प्रतिशत उड़ीसा, झारखण्ड, छत्तीसगढ़, कर्नाटक एवं गोवा राज्यों में सीमित हैं। इतना ही नहीं लौह अयस्क का 95% उत्पादन भी इन्हीं राज्यों से होता है। शेष 3% लौह अयस्क का उत्पादन तमिलनाडु, महाराष्ट्र एवं आन्ध्र प्रदेश से होता है।

उड़ीसा एवं झारखण्ड में भारत के उच्च श्रेणी के कुल लौह अयस्क का 50% भाग विद्यमान है। उड़ीसा में लौह अयस्क सुन्दरगढ़, मयूरभंज एवं क्योझर जिलों में तथा झारखण्ड में सिंहभूम जिले मिलता है।

छत्तीसगढ़, मध्य प्रदेश में देश के कुल लौह अयस्क भण्डार का 25% विद्यमान है। इसी प्रकार देश के कुल लौह अयस्क उत्पादन का 20-25% भी छत्तीसगढ़ एवं मध्य प्रदेश राज्यों से होता है। इन अयस्क के भण्डार बैलाडिला की पहाड़ियों में स्थित है। इसी प्रकार से अरिडोंगरी (बस्तर जिला) तथा दिल्ली—राजहरा के पहाड़ी क्षेत्रों (दुर्ग जिला) में पाए जाते हैं।

गोवा में लौह अयस्क यद्यपि अच्छे दर्जे का नहीं है फिर भी देश के कुल उत्पादन में गोवा में मिलने वाले लौह अयस्कों का योगदान महत्वपूर्ण है। गोवा में लौह अयस्क की खदान सीढ़ीदार, खुले व सुव्यवस्थित होते हैं तथा उत्खनन एवं उत्खनित अयस्कों को बाहर जमीन सतह पर फेंकने की प्रणाली पूरी तरह यांत्रिकीय इंजीनियरिंग द्वारा संचालित होती हैं। लगभग पूरा लौह अयस्क गोवा के मरमगाओ बन्दरगाह से जापान को निर्यात कर दिये जाता है। कर्नाटक में सबसे मशहूर लौह अयस्क के निक्षेप साँडूर—होसपेट क्षेत्र (बेल्लारी जिले), चिकमंगलूर जिले के बाबाबूदन के पहाड़ी क्षेत्र तथा शिमोगा एवं चित्रदुर्ग जिलों में पाए जाते हैं।

आन्ध्रप्रदेश में लौह अयस्क के निक्षेप अनन्तपुर, खम्मम, कृष्णा, करनूल, कुडप्पा तथा नेल्लूर जिलों में बिखरे एवं छिटपुट रूप में पाए जाते हैं। कुछ निक्षेप इसी रूप में तमिलनाडु, महाराष्ट्र एवं राजस्थान में भी मिलते हैं।

सकल विश्व व्यापार में भारत का योगदान में 7 से 8 प्रतिशत है। अब लौह अयस्कों के निक्षेपों का विकास निर्यात को विशेष ध्यान में रखकर किया जाता है। जैसे बैलाडिला एवं राजहरा (छत्तीसगढ़) के लौह अयस्कों के निक्षेपों तथा उड़ीसा के किरुबुरु खदानों से लौह अयस्कों का उत्पादन सीधे निर्यात के लिए किया जाता है। जापान, रोमानिया एवं चेकोस्लावाकिया एवं पोलेण्ड देश भारत के लौह अयस्कों का आयात करते हैं। भारत से इन अयस्कों का निर्यात हल्दिया, पारादीप, मरमगाओ, मंगलोर एवं विशाखापट्टनम बन्दरगाहों से होता है।

- भारत में विश्व के सकल भण्डार का 20 प्रतिशत लौह अयस्क विद्यमान है।
- लौह अयस्क के निक्षेप प्रायः सभी राज्यों में मिलते हैं। भारत के कुल भण्डार का 36 प्रतिशत लौह अयस्क उड़ीसा, झारखण्ड, छत्तीसगढ़, कर्नाटक एवं गोवा राज्यों में है।
- छत्तीसगढ़ में बैलाडिला एवं राजहरा की खदानें तथा उड़ीसा की किरूबुरु खदान में उत्खनन का कार्य निर्यात को लक्ष्य बनाकर किया जा रहा है।

## (ii) मेंगनीज अयस्क

मेंगनीज अयस्क के उत्पादन में भारत का स्थान विश्वस्तर पर रूस एवं दक्षिण अफ्रीका के बाद तीसरा है। भारत के सकल मेंगनीज अयस्क उत्पादन का लगभग एक चौथाई भाग निर्यात किया जाता है।

लौह एवं इस्पात के निर्माण में मेंगनीज अयस्क एक महत्वपूर्ण अवयव है। मेंगनीज की उपयोगिता शुष्क बैटरियों के निर्माण में, फोटोग्राफी में, चमड़ा और माचिस उद्योगों में महत्वपूर्ण होती है। भारत में सकल मेंगनीज अयस्क के लगभग 85 प्रतिशत भाग की खपत धातुकर्मीय उद्योगों में हो जाती है।

## वितरण

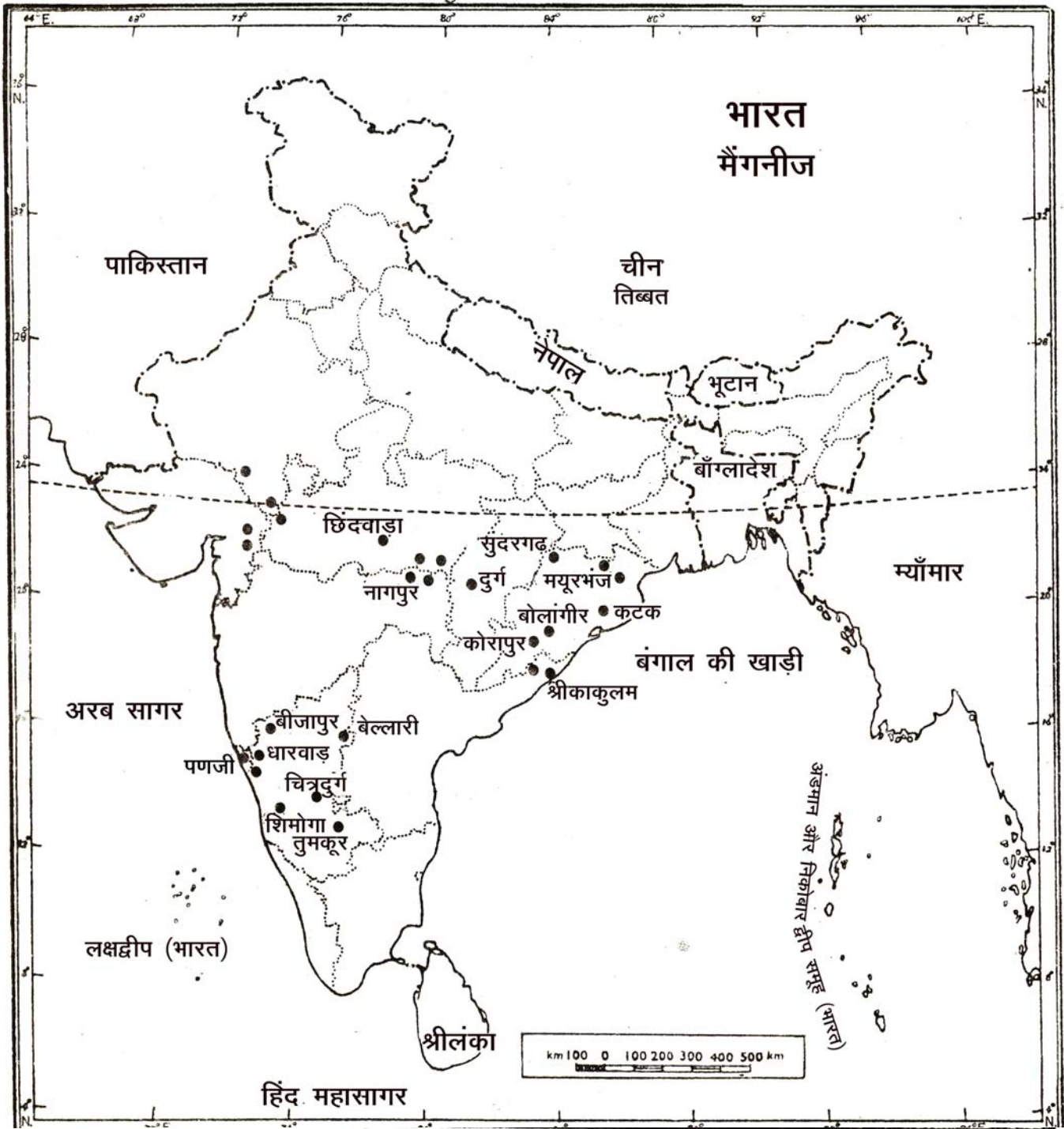
मेंगनीज उत्पादन के प्रमुख क्षेत्र उड़ीसा, मध्य प्रदेश, महाराष्ट्र, कर्नाटक एवं आन्ध्र प्रदेश के अन्तर्गत आते हैं। भारत के 78 प्रतिशत से ज्यादा मेंगनीज अयस्क के भण्डार महाराष्ट्र के नागपुर तथा भण्डारा जिलों से लेकर मध्य प्रदेश के बालाघाट एवं छिन्दवाड़ा जिलों तक फैली पट्टी में मिलते हैं। परन्तु ये दोनों राज्य सकल उत्पादन में क्रमशः 12 एवं 14 प्रतिशत का ही योगदान देते हैं। शेष 22 प्रतिशत मेंगनीज भण्डार का वितरण उड़ीसा, कर्नाटक, गुजरात, राजस्थान, गोवा एवं आन्ध्र प्रदेश के अन्तर्गत अवस्थित निक्षेपों में है।

उड़ीसा भारत में मेंगनीज अयस्क के उत्पादन में शीर्ष पर है जहाँ भारत के कुल उत्पादन का 37 प्रतिशत उत्पादन होता है। इस राज्य में उपलब्ध मेंगनीज अयस्क के निक्षेप भारत के कुल भण्डार का 12 प्रतिशत है। मेंगनीज की प्रमुख खदानें सुन्दरगढ़, रायगढ़, बोलांगीर, क्योँझर, जाजपुर एवं मयूरभंज जिलों में है।

कर्नाटक में मेंगनीज अयस्क के निक्षेप शिमोगा, चित्रदुर्ग, तुमकूर तथा बेल्लारी जिलों में हैं। छुटपुट निक्षेप बीजापुर, चिकमंगलूर एवं धारवाड़ जिलों में पाए गए हैं। यद्यपि कर्नाटक में मेंगनीज अयस्क के भण्डार काफी कम हैं (भारत के कुल भण्डार का 6 प्रतिशत) फिर भी अयस्क का उत्पादन कर्नाटक में भारत के मेंगनीज उत्पादन का 26 प्रतिशत होता है।

आन्ध्र प्रदेश में मेंगनीज का उत्पादन भारत के कुल उत्पादन का 8 प्रतिशत होता है जो काफी अच्छा है। यद्यपि यहाँ मेंगनीज अयस्क के निक्षेप काफी कम है। गोवा, झारखण्ड एवं गुजरात में भी मेंगनीज अयस्क के निक्षेप पाए जाते हैं।





Based upon Survey of India outline map printed in 1979.

The territorial waters of India extend into the sea to a distance of twelve nautical miles measured from the appropriate base line.

The boundary of Meghalaya shown on this map is as interpreted from the North-Eastern Areas (Reorganisation) Act, 1971, but has yet to be verified.

© Government of India copyright, 1979.

चित्र 23.5 भारत: मँगनीज अयस्क का वितरण



- विश्व में मँगनीज अयस्क के उत्पादन करने वाले देशों में भारत का स्थान तीसरा है।
- मँगनीज उत्पादन का 85 प्रतिशत उपयोग देश के अन्दर स्थापित धातुकर्मीय उद्योगों में हो जाता है।
- उत्पादन के प्रमुख क्षेत्र उड़ीसा, मध्य प्रदेश, महाराष्ट्र, कर्नाटक एवं आन्ध्र प्रदेश में हैं।

## 2. धात्विक अलौह खनिज

अलौह खनिज वे होते हैं जिनमें लोहा का अंश नहीं होता। इनके अन्तर्गत धात्विक खनिजों में शामिल हैं—सोना, चाँदी, ताम्बा, टिन, सीसा, जस्ता इत्यादि। ये सभी धात्विक खनिज काफी महत्वपूर्ण हैं क्योंकि इनसे उपलब्ध धातु दैनिक जीवन में बहुत काम में आती है। वैसे भारत इन खनिजों की उपलब्धि एवं भण्डार के मामले में काफी कमजोर तथा अभावग्रस्त है।

### (i) बॉक्साइट

यह एक अलौह खनिज निक्षेप है जिससे अल्युमिनियम नामक धातु निकाली जाती है। भारत में बॉक्साइट खनिज के इतने निक्षेपों के भण्डार हैं कि भारत अल्युमिनियम के मामले में आत्म निर्भर रह सकता है। अल्युमिनियम धातु, जो बॉक्साइट खनिज से निकाला जाता है, का बहुमुखी उपयोग वायुयान निर्माण, विद्युत उपकरणों के निर्माण, बिजली के घरेलू उपयोगी सामान बनाने में, घरेलू साज-सज्जा के सामान के निर्माण में होता है। बॉक्साइट का उपयोग सफेद सीमेन्ट के निर्माण में तथा कुछ रासायनिक वस्तुएं बनाने में भी होता है। भारत में सभी प्रकार के बॉक्साइट का अनुमानित भण्डार 3037 मिलियन टन है।

सारिणी 23.4 भारत में बॉक्साइट का उत्पादन

वर्ष	उत्पादन (हजार टन में)
1951	68.4
1961	475.9
1971	1,517.1
1981	1,954.6
1991	4,977.0
2004-2005	11,598.0

स्रोत—भारत 2006, संदर्भ वार्षिकी, पृष्ठ—570

### वितरण

बॉक्साइट के निक्षेपों का वितरण देश के अनेक क्षेत्रों में है। परन्तु विपुल राशि में इसके



टिप्पणी



टिप्पणी

भण्डार महाराष्ट्र, झारखण्ड, मध्य प्रदेश, छत्तीसगढ़, गुजरात, कर्नाटक, तमिलनाडु, गोवा एवं उत्तर प्रदेश में अवस्थित हैं।

झारखण्ड में भारत के सकल बॉक्साइट भण्डार का 13 प्रतिशत भाग तथा उत्पादन में देश के कुल उत्पादन का 37 प्रतिशत भाग मिलता है। बॉक्साइट के महत्वपूर्ण निक्षेप इस राज्य के पालामू, राँची एवं लोहरदरगा जिलों में अवस्थित हैं।

गुजरात में बॉक्साइट अयस्क के निक्षेपों की भण्डारण राशि देश के कुल भण्डार के 12 प्रतिशत भाग के बराबर तथा इतनी ही प्रतिशत की भागीदारी उत्पादन के मामले में है। बॉक्साइट के निक्षेप इस राज्य के भावनगर, जूनागढ़ तथा अमरेली जिलों में अवस्थित हैं।

मध्य प्रदेश तथा छत्तीसगढ़ को मिलाकर देखा जाए तो देश के कुल बॉक्साइट भण्डार के 22 प्रतिशत भाग तथा उत्पादन में देश के कुल उत्पादन का 25 प्रतिशत भाग इन दोनों राज्यों के निक्षेपों से प्राप्त होते हैं। इन राज्यों में बॉक्साइट के तीन प्रमुख क्षेत्र हैं—अमरकंटक पठार में सरगुजा, रायगढ़ एवं बिलासपुर जिले; मैकल पर्वत श्रृंखला के अन्तर्गत बिलासपुर, दुर्ग, (दोनों छत्तीसगढ़) एवं मण्डला, शहडोल व बालाघाट जिले (मध्यप्रदेश) तथा कटनी जिला (मध्यप्रदेश) सम्मिलित हैं।

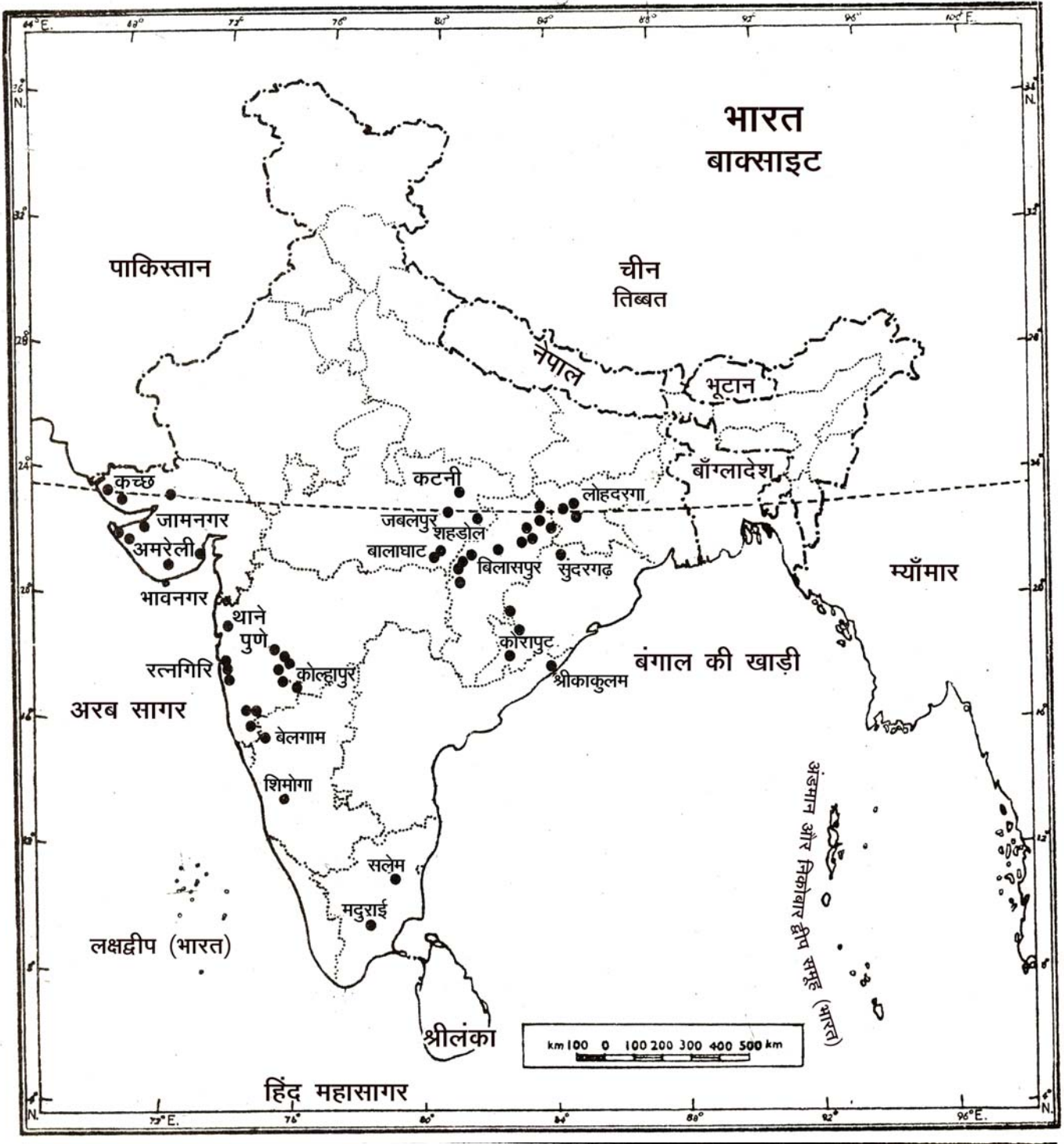
महाराष्ट्र में बॉक्साइट अयस्क के निक्षेप तथा उत्पादन अपेक्षाकृत कम है। देश के कुल उत्पादन का 18 प्रतिशत भाग का उत्पादन यहां होता है, परन्तु निक्षेपों का कुल भण्डार देश के कुल भण्डार के 22 प्रतिशत भाग के बराबर है। बाक्साइट के महत्वपूर्ण निक्षेप कोल्हापुर, रायगढ़, थाणे, सतारा एवं रत्नागिरी जिलों में अवस्थित हैं।

कर्नाटक के बेलगाम जिले के उत्तर-पश्चिमी भूभाग में बॉक्साइट के निक्षेप मिलते हैं। देश के पूर्वी घाट क्षेत्रों में बाक्साइट के विशाल निक्षेप अवस्थित हैं। इस घाट क्षेत्र में उड़ीसा तथा आन्ध्र प्रदेश के क्षेत्र आते हैं।

अन्य क्षेत्रों में जैसे तमिलनाडु के सालेम, नीलगिरी तथा मदुरै जिलों में; उत्तर प्रदेश के बाँदा जिले में बॉक्साइट अयस्क के महत्वपूर्ण निक्षेप मिलते हैं।

भारत विभिन्न देशों को बाक्साइट का निर्यात करता है। प्रमुख आयातक देश हैं—इटली, यूनाइटेड किंगडम, पश्चिम जर्मनी एवं जापान।

- बाक्साइट अयस्क से अल्यूमिनियम धातु निकाली जाती है।
- बाक्साइट अयस्क का उपयोग सफेद सीमेन्ट तथा कुछ रसायनों के निर्माण में भी होता है।
- बाक्साइट निक्षेप के विशाल भण्डार झारखण्ड, छत्तीसगढ़, मध्यप्रदेश, महाराष्ट्र, कर्नाटक, तमिलनाडु, गोवा और उत्तर प्रदेश में मिलते हैं।



Based upon Survey of India outline map printed in 1979.

The territorial waters of India extend into the sea to a distance of twelve nautical miles measured from the appropriate base line.

The boundary of Meghalaya shown on this map is as interpreted from the North-Eastern Areas (Reorganisation) Act, 1971, but has yet to be verified.

© Government of India copyright, 1979.

चित्र 23.6 भारत: बाक्साइट का वितरण



टिप्पणी

## (B) अधात्विक खनिज

भारत में अधात्विक खनिजों की संख्या बहुत अधिक है किंतु इनमें से कुछ ही खनिजों का व्यापारिक एवं वाणिज्यिक दृष्टि से महत्व है। ये हैं— चूना पत्थर, डोलोमाइट, अभ्रक, कायनाइट, सिलिमनाइट, जिप्सम एवं फास्फेट। इन खनिजों का उपयोग विभिन्न उद्योगों में जैसे सीमेन्ट, उर्वरक, रिफ्रैक्टरीज तथा बिजली के अनेक उपकरणों एवं सामानों के निर्माण में होता है। इस पाठ में हम अभ्रक एवं चूना-पत्थर के बारे से अध्ययन करेंगे।

### (i) अभ्रक

भारत पूरे विश्व में शीट अभ्रक का अग्रणी उत्पादक देश है। अब तक इलेक्ट्रिकल एवं इलेक्ट्रॉनिक उद्योगों में अभ्रक अपरिहार्य रूप से उपयोग में आते रहे हैं। परन्तु जब से इसका कृत्रिम रूप से संश्लेषित विकल्प आ गया, अभ्रक खनिज का उत्पादन एवं निर्यात दोनों कम हो गया है।

### वितरण

भारत में यद्यपि अभ्रक का वितरण बहुत विस्तृत है, किन्तु उत्पादन की दृष्टि से महत्वपूर्ण निक्षेप तीन प्रमुख पट्टियों में सीमित हैं। ये तीनों पट्टियां बिहार, झारखण्ड, आन्ध्र प्रदेश एवं राजस्थान राज्यों के अन्तर्गत आती हैं।

बिहार और झारखण्ड में उत्तम कोटि के रूबी अभ्रक का उत्पादन होता है। बिहार, झारखण्ड के मिले जुले भूभाग में अभ्रक खनिज की निक्षेप पट्टी का विस्तार पश्चिम में गया जिला से हजारीबाग, मुँगेर होते हुए पूर्व में भागलपुर जिले तक फैला हुआ है। इस पट्टी के बाहरी क्षेत्र में धनबाद, पालामू, राँची एवं सिंहभूमि जिलों में भी अभ्रक के भण्डार मिलते हैं। बिहार, झारखण्ड मिलाकर भारत के कुल अभ्रक उत्पादन का 80 प्रतिशत भाग उत्पादित करते हैं। आन्ध्रप्रदेश में अभ्रक की पट्टी नैलूर जिले में ही सीमित है। राजस्थान देश का तीसरा प्रमुख अभ्रक उत्पादक राज्य है। इस राज्य में अभ्रक खनिज से सम्पन्न पट्टी का विस्तार जयपुर, उदयपुर, भीलवाड़ा, अजमेर और किशनगढ़ जिलों में फैला है। यहाँ अभ्रक की गुणवत्ता अच्छी नहीं है। इन तीन प्रमुख पट्टियों के अलावा अभ्रक के निक्षेप केरल, तमिलनाडु एवं मध्य प्रदेश में भी मिलते हैं।

भारत में अभ्रक खनिज का उत्खनन निर्यात के लिये होता रहा है। भारत के अभ्रक का आयात प्रमुख रूप से (कुल निर्यात का 50 प्रतिशत भाग) संयुक्त राज्य अमेरिका करता रहा।

### (ii) चूना पत्थर

इस खनिज का उपयोग कई प्रकार के उद्योगों में होता है। सीमेन्ट उद्योग भारत के 76 प्रतिशत चूने पत्थर के खपत का प्रमुख स्रोत है। चूने के पत्थर की खपत लौह इस्पात उद्योग में 16 प्रतिशत और रासायनिक उद्योगों में 4 प्रतिशत होती है। शेष 4 प्रतिशत उर्वरक, कागज, शक्कर, फेरो-मैंगनीज उद्योगों में खप जाता है।



टिप्पणी

### वितरण

मध्यप्रदेश में चूना पत्थर के कुल भण्डार का 35 प्रतिशत अंश पाया जाता है। दूसरे उत्पादक राज्य में छत्तीसगढ़, आन्ध्र प्रदेश, गुजरात, राजस्थान, कर्नाटक, तमिलनाडु, महाराष्ट्र, हिमाचल प्रदेश, उड़ीसा, बिहार, झारखण्ड, उत्तराखण्ड और उत्तर प्रदेश है। शेष चूना पत्थर के भण्डार के अंश असम, हरियाणा, जम्मू कश्मीर, केरल एवं मेघालय राज्यों में है। कर्नाटक में कुल भण्डार का 10 प्रतिशत उत्पादन होता है। इस खनिज के निक्षेप कर्नाटक में बीजापुर, बेलगाम और शिमोगा जिलों में मिलते हैं। आन्ध्र प्रदेश में इसके निक्षेप विशाखापट्टनम, गुन्टूर, कृष्णा, करीमनगर, एवं आदिलाबाद जिलों में मिलते हैं। उड़ीसा के सुन्दरगढ़ जिले, बिहार के रोहतास जिले तथा झारखण्ड के पालामू जिले में भी चूने के पत्थर के भण्डार हैं।

- भारत संसार का अग्रणी अभ्रक उत्पादक देश है।
- अभ्रक का उपयोग इलेक्ट्रिकल तथा इलेक्ट्रॉनिक उद्योगों में होता है।
- अभ्रक यद्यपि पूरे देश में वितरित है किन्तु निर्यात के लिये उपयोगी निक्षेप बिहार, झारखण्ड, आन्ध्रप्रदेश तथा राजस्थान में मिलते हैं।
- चूना-पत्थर सबसे अधिक मध्य प्रदेश में मिलता है, इसके बाद कर्नाटक आन्ध्र प्रदेश, उड़ीसा, बिहार, झारखण्ड तथा मेघालय में मिलता है।



### पाठगत प्रश्न 23.2

1. नीचे दिए गए विकल्पों में से सही विकल्प पर (✓) चिन्ह लगा कर उत्तर दीजिए—
  - (क) लौह अयस्क का बेलाडिला क्षेत्र से निर्यात किस बन्दरगाह से होता है—
    - (i) पारादीप (ii) काकीनाडा (iii) विशाखापट्टनम् (iv) हल्दिया
  - (ख) लौह अयस्क जिसमें सबसे ज्यादा लौह तत्व मिलता है—
    - (i) मेग्नेटाइट (ii) हेमेटाइट (iii) लिमोनाइट (iv) सेडेराइट
  - (ग) मेगनीज उत्पादन में कौन सा राज्य अग्रणी है—
    - (i) बिहार (ii) उड़ीसा (iii) मध्य प्रदेश (iv) कर्नाटक
  - (घ) इनमें से कौन सा उद्योग मेगनीज का सबसे अधिक उपभोग करता है—
    - (i) चमड़ा उद्योग (ii) दियासलाई उद्योग (iii) धातुकर्म उद्योग (iv) फोटोग्राफी उद्योग
  - (ङ) बॉक्साइट एक है—

भूगोल (i) लौह-समुदाय का धात्विक खनिज है



टिप्पणी

- (ii) अलौह खनिज का धात्विक खनिज है
- (iii) अधात्विक खनिज है
- (iv) ईंधन खनिज है
- (च) अल्यूमिनियम का अयस्क खनिज है—
- (i) हेमेटाइट (ii) मेग्नेटाइट (iii) बॉक्साइट (iv) लिमोनाइट
- (छ) भारत इनमें से किस खनिज का अग्रणी उत्पादक है—
- (i) चूना पत्थर (ii) तांबा (iii) अभ्रक (iv) फास्फेट।

### 23.5 समस्याएँ

खनिज उत्खनन से कई प्रकार की समस्याएँ उत्पन्न होती हैं। इनमें से प्रमुख समस्याएँ इस प्रकार हैं—

#### (क) खनिजों का तीव्रता से समापन

खनिजों के अनियंत्रित दोहन से बहुत से महत्वपूर्ण खनिज पूर्ण समाप्ति के करीब पहुंचने वाले हैं। अतः इनके संरक्षण तथा न्यायसंगत एवं विवेकपूर्ण उपयोग की अत्यन्त आवश्यकता है।

#### (ख) पारिस्थितिकीय समस्याएँ

खनिजों के उत्खनन ने कई गंभीर पर्यावरणीय समस्याओं को प्रस्तुत किया है। सबसे प्रमुख समस्या कृषि भूमि के काफी बड़े-बड़े क्षेत्र खनन क्रियाओं से प्रभावित तथा कृषि भूमि पर खनन से निकाले अनुपयोगी पत्थरों को अधिभार स्वरूप फैला देने पर पूर्णतः अकृष्य एवं अनुपयुक्त हो गए। इसके अतिरिक्त खदानों में कार्य प्रारंभ करने से पूर्व अधोसंरचना बनाने में प्राकृतिक वानस्पतिक सम्पदाओं का विनाश हो जाता है। इससे उत्पन्न कई समस्याएँ जैसे बार-बार बाढ़ प्रभावित होना, अपवाह क्षेत्र में अवरोध उत्पन्न होने से पानी का इधर-उधर जमाव मच्छरों का आश्रय स्थान बनते हैं, जिससे मलेरिया जैसे संक्रामक बीमारियां फैलने की प्रबल संभावनाएं बनती हैं। पहाड़ी क्षेत्रों में खनन कार्य से भूस्खलन बार-बार होता है जिससे जीव-जन्तु, पशु-सम्पदा तथा मानवों की जान-माल की हानि होती है। कई खदानों में, खनन श्रमिकों को बहुत ही खतरनाक माहौल में काम करना पड़ता है। कोयले की खदानों में आग लगने से अथवा पानी भर जाने से सैकड़ों श्रमिकों को जान गंवानी पड़ती है। कई खदानों में कभी-कभी विषैली गैस अचानक मिल जाने से कई श्रमिक मर जाते हैं।



टिप्पणी

### (ग) प्रदूषण

बहुत से खनिज उत्पादक क्षेत्रों की गतिविधियों से जल तथा वायु का प्रदूषण आसपास के क्षेत्रों में फैल जाता है जिससे कई प्रकार की स्वास्थ्य संबंधी आपदाएँ उत्पन्न हो जाती हैं।

### (घ) सामाजिक समस्याएँ

खनिजों की नई खोजों से स्थानीय लोगों का विस्थापन होता है। चूंकि बहुत से जनजातीय क्षेत्रों में खनिजों की प्रचुरता पाई जाती है, अतः उनके विकास एवं दोहन होने पर सर्वाधिक प्रभाव जनजातियों पर पड़ता है। इन क्षेत्रों के औद्योगीकरण से इन जनजातियों की आर्थिक स्थिति, इनके जीवन मूल्यों एवं जीवनयापन करने के तौर-तरीकों पर बहुत बुरा प्रभाव पड़ता है।

## 23.6 संसाधनों का संरक्षण

घटते साधनों की दुनिया में यह परम आवश्यक है कि खनिज संसाधनों का न्यायसंगत उपभोग वर्तमान पीढ़ी द्वारा किया जाये ताकि भावी पीढ़ी प्राकृतिक उपहारों से वंचित न हो जाये। इसलिये संसाधन की उपलब्धियों की पूर्ण सुरक्षा अति आवश्यक है।

खनिज संसाधनों का संरक्षण निम्नलिखित युक्तिसंगत उपायों द्वारा संभव है—

### (क) पुनरोद्धार

जहाँ तक सम्भव हो सभी प्रकार से प्रयास किया जाना चाहिये जिनसे विभिन्न खनिजों का पुनरोद्धार हो सके। सुदूर-संवेदन प्रविधियों के प्रयोग से नए-नए क्षेत्रों में खनिज-निक्षेपों के पाए जाने की संभावनाओं की पहचान की जा सकती है।

### (ख) पुनः चक्रण

इस प्रक्रिया से तात्पर्य उत्पादन प्रक्रिया में खनिजों के पुनः उपयोग से है। यथा (i) अनुपयोगी कागज, चिथड़ों, उपयोग की हुई बोतलें, टीन, प्लास्टिक के कचरों का पुनः चक्रण कर कागज, समाचार पत्र के कागज, प्लास्टिक व कांच के बर्तन, डिब्बा बनाने के लिए टन आदि का उत्पादन किया जा सकता है। यह प्रक्रिया जल एवं विद्युत की खपत को प्रभावी तरीके से कम करती है। ऐसे कदम वन संपदा के कम होने की प्रक्रिया को धीमा कर सकते हैं। (ii) पुरानी मशीनों, वाहनों, औद्योगिक उपकरणों के उपयोग के बाद इन्हें कारस्ट व लोहे में परिवर्तित कर इनसे नए उत्पाद बनाए जाते हैं।

### (ग) प्रतिस्थापन

प्रौद्योगिकी के बढ़ते विचार से तथा नई जरूरतों के बढ़ने से खनिजों के उपयोग



टिप्पणी

में कई परिवर्तन आए हैं। जैसे पेट्रो-रासायनिक उद्योग से उत्पन्न प्लास्टिक ने पारम्परिक पीतल या मिट्टी के घड़ों को प्रतिस्थापित कर अपनी जगह बना ली। यहां तक कि अब आटोमोबाइल उद्योग में कार, स्कूटर के ढांचे में प्रयुक्त इस्पात की जगह प्लास्टिक ने ले रखी है। ताँबे की पाइप की जगह प्लास्टिक पाइप उपयोग में आने लगी।

### (घ) अधिक कौशलयुक्त उपयोग

खनिजों को लंबी अवधि तक संरक्षण करने से खनिजों के अधिक कौशलयुक्त उपयोग बहुत मददगार साबित हुए हैं। इसलिये आजकल खनिज संसाधनों का बड़ी कुशलता से उपयोग होने लगा है। बतौर उदाहरण आज बाजार में ज्यादा शक्तिशाली इंजीनियरिंग तथा निर्माण प्रक्रियाओं से मोटरगाड़ियाँ अधिक क्षमता एवं गति वाली मिलनी लगी हैं।

## 23.7 ऊर्जा संसाधन

आर्थिक विकास तथा जीवन को सुख सुविधा से सम्पन्न करने में ऊर्जा एक आवश्यक निवेश के रूप में महत्वपूर्ण योगदान देता है। ऊर्जा संसाधन के बिना आधुनिक जीवन की कल्पना करना संभव नहीं लगता। दिन-प्रतिदिन ऊर्जा की खपत बढ़ती ही जा रही है। ऊर्जा अपने विभिन्न रूपों में भारत में उपलब्ध हैं। आगे आने वाले अनुच्छेदों में हम इस पर विस्तृत चर्चा करेंगे।

## 23.8 ऊर्जा के स्रोत एवं उनके वर्गीकरण

ऊर्जा के कई स्रोत हैं। इन स्रोतों को भिन्न-भिन्न प्रकार से वर्गीकृत किया जाता है। वर्गीकरण का एक प्रकार है, जिसमें ऊर्जा को वाणिज्यिक तथा अवाणिज्यिक स्रोतों के रूप में विभाजित किया जा सकता है। ग्रामीण क्षेत्रों में आज भी लोग मानवीय श्रम या श्रम शक्ति, पशु शक्ति, गोबर, फसलों के अपशिष्ट भागों का उपयोग ऊर्जा के स्रोत के रूप में करते हैं, क्योंकि ये वस्तुएँ आसानी से और सस्ते में उपलब्ध होती हैं। इन्हें कम लागत के ऊर्जा संसाधन कह सकते हैं। इसके ठीक विपरीत ऊर्जा के स्रोत जिनका शहरी क्षेत्रों में प्रयोग होता है वे मूलतः वाणिज्य प्रधान होते हैं। इनमें शामिल हो सकते हैं कोयला, पेट्रोलियम, प्राकृतिक गैस, रसोई गैस एवं बिजली। इन सभी साधनों को वाणिज्यिक ऊर्जा स्रोत कहते हैं। परंतु कुछ समय से ग्रामीण इलाकों में भी परिदृश्य बदलता नजर आ रहा है।

ऊर्जा संसाधनों को दूसरे आधार पर भी वर्गीकृत किया गया है, जो मूलतः स्रोतों की सजीवता पर आधारित हैं। जैसे खनिज संसाधनों में कोयला, पेट्रोलियम, प्राकृतिक गैस, रेडियोधर्मी खनिज इत्यादि सभी एक निश्चित समय के पश्चात् समाप्त हो जाएंगे, परन्तु इसके विपरीत प्रवाही जल, सूरज की किरणें, पवन, समुद्री लहरें, गरम जल के झरने, बायोगैस इत्यादि ऊर्जा के ऐसे स्रोत हैं जो अक्षय हैं, ये समाप्त या नष्ट नहीं होते। ऊर्जा के इन स्रोतों से प्राप्त ऊर्जा प्रदूषणमुक्त होती है।





टिप्पणी

ऊर्जा के खनिज स्रोतों में कोयला, पेट्रोलियम, प्राकृतिक गैस शामिल है। इन सभी खनिजों में छिपी ऊर्जा वास्तविक रूप में सूर्य द्वारा प्राप्त ऊर्जा का एकत्रित रूप में अंश ही है जो अश्मीभूत हो गए। इन खनिजों को इसीलिए जीवाश्म ईंधन भी कहा जाता है। दूसरे प्रकार को रेडियोधर्मी या आण्विक खनिज कहा जाता है, इनसे प्राप्त ऊर्जा प्रदूषण युक्त होती है।

खनिजों के अलावा ऊर्जा के अन्य स्रोत हैं— प्रवाही जल, सूर्य, पवन, ज्वार एवं गरम पानी के झरने। इनसे प्राप्त ऊर्जा प्रदूषण मुक्त होती है।

ऊर्जा स्रोतों का एक और वर्गीकरण परम्परागत और गैर—परम्परागत स्रोतों के आधार पर भी किया जाता है। परम्परागत स्रोतों में कोयला, पेट्रोलियम, प्राकृतिक गैस इत्यादि आते हैं। गैर—परम्परागत स्रोतों में सूर्य, पवन, ज्वार, गरम झरने एवं बायोगैस इत्यादि सम्मिलित हैं।

- ईंधन की लकड़ी, गोबर तथा फसलों के अपशिष्ट पदार्थ इत्यादि सभी परम्परागत या गैर—वाणिज्यिक ऊर्जा के स्रोत कहलाते हैं।
- कोयला, पेट्रोलियम, प्राकृतिक गैस, जल—प्रपात एवं यूरेनियम, थोरियम (आण्विक खनिज) इत्यादि परम्परागत स्रोत के अन्तर्गत आते हैं।
- सूर्य, पवन, बायोगैस, ज्वार, गरम पानी का झरना इत्यादि ऊर्जा के गैर—परम्परागत स्रोत हैं। इन सभी परम्परागत स्रोतों से ऊर्जा का उत्पादन अभी भी प्रारंभिक विकास की अवस्था में है। उचित तकनीकी प्रविधियों के अभाव में इन स्रोतों का व्यापक दोहन नहीं हो पा रहा है।
- गैर परम्परागत ऊर्जा के स्रोत महत्वपूर्ण है इसलिए कि ये सभी प्रदूषण मुक्त ऊर्जा प्रदान करते हैं तथा इनका पुनर्चक्रण संभव है।

### 23.9 विद्युत का बढ़ता उत्पादन एवं उपभोग

विद्युत ऊर्जा का बहुमुखी एवं सुविधाजनक रूप है। जब विद्युत के उत्पादन में कोयला, पेट्रोलियम अथवा प्राकृतिक गैस का उपयोग होता है तब इसे 'ताप विद्युत' कहते हैं। प्रवाहमय जल स्रोत से उत्पन्न शक्ति को 'जल-शक्ति' या जल विद्युत कहते हैं। इसके अतिरिक्त विद्युत उत्पादन आण्विक खनिजों के विखण्डन से भी किया जाता है। जिसे परमाणु—बिजली कहते हैं। यह भी ताप विद्युत का ही एक रूप है, परंतु इसका स्रोत भिन्न है तथा इसके लिए उच्च विकसित तकनीक की आवश्यकता होती है।

भारत में सन् 1947 में प्रति व्यक्ति बिजली की उपलब्धि मात्र 2.4 किलो वाट प्रति घंटे थी, जो 1995-1996 के अन्तराल में बढ़कर 53 किलो वाट प्रति घंटे हो गई। व्यापक



टिप्पणी

सुधार एवं उत्पादन के बावजूद भी बिजली की प्रति व्यक्ति उपलब्धता विश्व के बहुत से देशों की तुलना में काफी कम है।

भारत में लगभग 600,000 गाँव हैं। 1947 में बमुश्किल 300 ग्रामों में ही बिजली उपलब्ध थी। आज बिजली करीब 5 लाख गाँवों में उपलब्ध है। यह इसलिये संभव हो सका क्योंकि 1947 से 2005 तक के अन्तराल में बिजली उत्पादन में 85 गुणा की अभिवृद्धि हुई। कुल संस्थापित उत्पादन क्षमता जो 1947 में लगभग 1400 मेगावाट थी आज बढ़कर (31 मार्च 2005 तक) 1,18,419.09 मेगावाट तक हो गई। इसमें 80,902.45 मे.वा. ताप विद्युत, 30,935.63 मे.वा. जल विद्युत 3811.01 मे.वा. पवन ऊर्जा तथा 2770 मे.वा. आणविक बिजली शामिल हैं।

आइये हम सब देखें कि विगत पांच दशकों में विद्युत के वास्तविक उत्पादन कैसा रहा। 1950-51 में कुल विद्युत उत्पादन 6.6 अरब कि.वा.घं. था जो 1995-96 तक बढ़कर 415 अरब कि.वा.घं. हो गया। इसमें से 380 अरब कि.वा.घं. की ही विस्तृत जानकारी उपलब्ध है। बाकी के 35 कि.वा.घं. 'उपयोग के लिए नहीं' शीर्षक में अंकित थे। जल विद्युत का उत्पादन 1950-51 में 2.5 अरब कि.वा.घं. था। 45 वर्षों में यह बढ़कर 72.5 अरब कि.वा.घं. हो गया (1995-96 तक)। इसी प्रकार ताप विद्युत का उत्पादन भी जल विद्युत उत्पादन से कोई ज्यादा भिन्न नहीं था। ताप विद्युत उत्पादन 1950-51 में 2.6 अरब कि.वा.घं. था। यह वर्तमान जल विद्युत उत्पादन की तुलना में चार गुणा से भी अधिक है। इस अवधि में आणविक विद्युत उत्पादन का कुल उत्पादन में स्थान नगण्य था।



### पाठगत प्रश्न 23.3

I. निम्नलिखित प्रश्नों के उत्तर दीजिए—

(क) भारत में ऊर्जा संयंत्रों के दो प्रसिद्ध प्रकारों का नाम बताइए।

(i) \_\_\_\_\_ (ii) \_\_\_\_\_

(ख) उस पारम्परिक ऊर्जा स्रोत का नाम बताइए जो नवीकरणीय है।

(ग) तीन खनिजों के नाम बताइए जिनका उपयोग विद्युत उत्पादन में होता है।

(i) \_\_\_\_\_ (ii) \_\_\_\_\_ (iii) \_\_\_\_\_

II. सही विकल्प चुनिए—

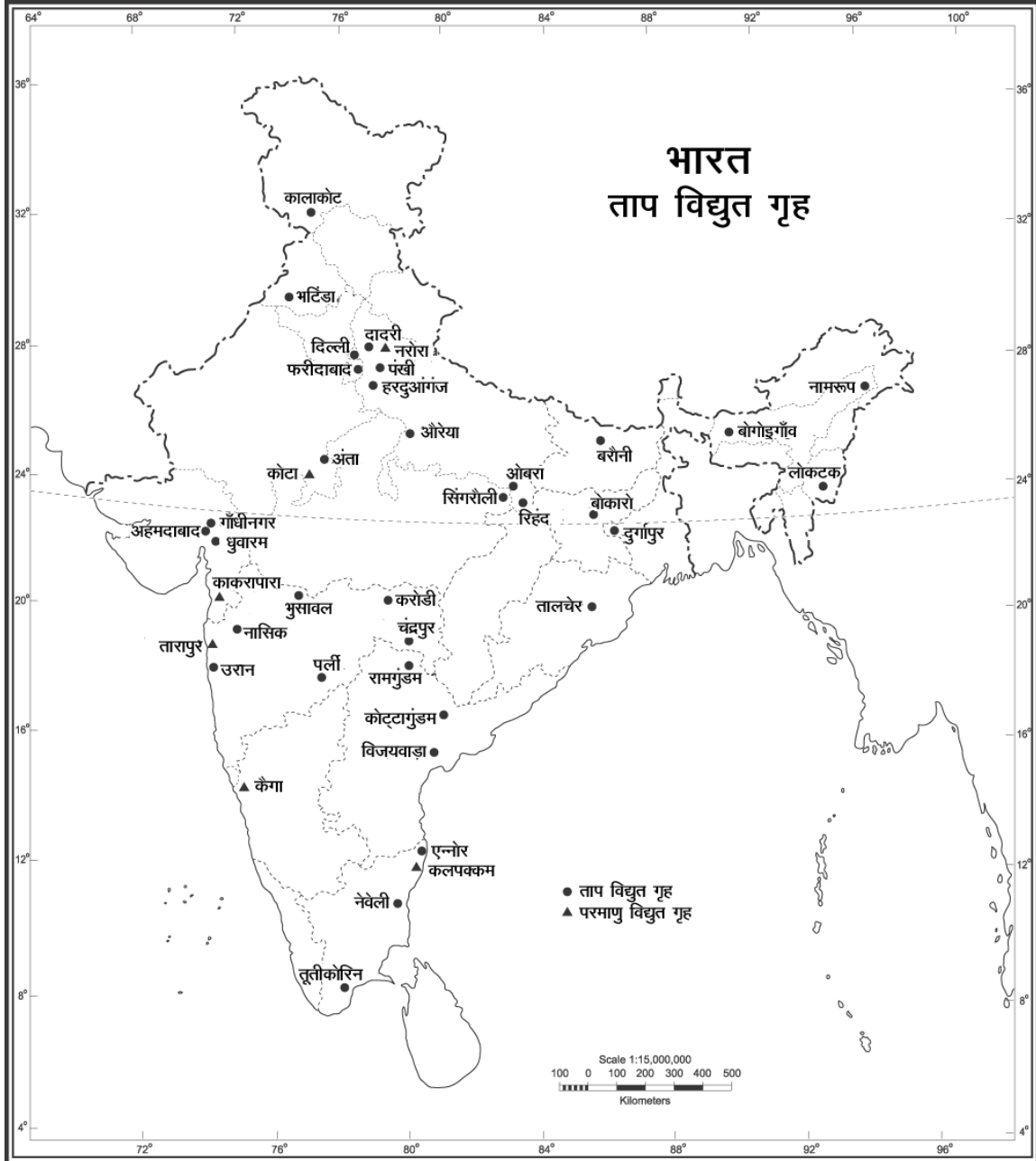
1. निम्नलिखित में से किस क्षेत्र में पिछले कुछ वर्षों में बिजली के उपयोग में तेजी से वृद्धि हुई है—

(क) कृषि (ख) उद्योग (ग) परिवहन (घ) इनमें से कोई नहीं



2. निम्नलिखित में से कौन सा ऊर्जा का गैर-परम्परागत प्रकार है?  
(क) तापीय ऊर्जा (ख) जल विद्युत (ग) सौर ऊर्जा (घ) परमाणु ऊर्जा
3. निम्नलिखित विद्युत ऊर्जा प्रकारों में से कौन से प्रकार का सर्वाधिक योगदान कुल विद्युत उत्पादन में होता है—  
अ (क) जल विद्युत (ख) ताप विद्युत (ग) परमाणु ऊर्जा (घ) पवन ऊर्जा।

टिप्पणी



Based upon Survey of India Outline Map printed in 1990  
The territorial waters of India extended into the sea to a distance of twelve nautical miles measured from the appropriate base line.  
The boundary of Meghalaya shown of this map is as interpreted from the North-Eastern Areas (Reorganisation) Act, 1971, but has yet to be verified  
Responsibility for correctness of internal details shown on the map rests with the publisher.

© Government of India copyright, 1996

## 23.10 ताप विद्युत स्रोत



टिप्पणी

ताप विद्युत के प्रमुख स्रोत कोयला, डीजल एवं प्राकृतिक गैस है जिनका प्रयोग विद्युत उत्पादन में होता है। ताप विद्युत ही देश में बिजली की आपूर्ति में सबसे अधिक योगदान करती है। विद्युत उत्पादन के अधिष्ठापित संयंत्रों से ताप विद्युत की क्षमता, जलविद्युत से तीन गुना अधिक है। 2004-2005 में ताप विद्युत का योगदान 80,903 मे.वा. रहा है जो कि देश में विद्युत उत्पादन (1,18,419 मे.वा.) का लगभग 60 प्रतिशत था। सन् 1975 में राष्ट्रीय ताप विद्युत निगम (एन.टी.पी.सी.) की स्थापना के बाद ताप विद्युत के योगदान में लगातार तीव्र वृद्धि हो रही है। वर्तमान में एन.टी.पी.सी. के अन्तर्गत कोयले पर आधारित 13 सुपर ताप विद्युत परियोजनाएँ तथा 7 गैस/द्रव ईंधन पर संचालित संयंत्र चल रहे हैं। वर्ष 2004-2005 में एन.टी.पी.सी. ने 24,435 मेगावाट ताप विद्युत का उत्पादन किया जो देश में उत्पादित ताप विद्युत का 30 प्रतिशत था। कोयले पर आधारित ताप विद्युत संयंत्रों की स्थापना कोयले की खदानों के समीपस्थ क्षेत्र में की गई ताकि संयंत्र तक परिवहन लागत बचाई जा सके। विद्युत का सम्प्रेषण दूरस्थ क्षेत्रों में करने में भी किफायती साबित होता है हालांकि सम्प्रेषण में कुछ शक्ति ह्रास अवश्य होता है।

सुपर ताप विद्युत संयंत्रों की स्थापना भी कोयले की खदानों के समीप की गई है। ये हैं—सिंगरौली (उत्तर प्रदेश), कोरबा (छत्तीसगढ़), रामागुन्डम (आन्ध्रप्रदेश), फरक्का (पश्चिम बंगाल), विन्ध्याचल (मध्य प्रदेश), रिहन्द (उत्तर प्रदेश), कावस (गुजरात), गांदार (गुजरात) तथा तालचेर (उड़ीसा)। इनमें से अधिकांश संयंत्रों ने अपनी कार्यक्षमता एवं लाभांश को प्लांट लोड फैक्टर को प्रोन्नत कर बढ़ा लिया है (राष्ट्रीय औसत 63% की तुलना में 78%)।

रेल विभाग अपनी मुख्य लाइनों का विद्युतीकरण करने की योजना कार्यान्वित करना चाहता है और इसके लिए वह प्रमुख कोयला क्षेत्रों के निकट अपने सुपर ताप विद्युत केन्द्र स्थापित कर रहा है। भारतीय रेल ने अपना सुपर ताप विद्युत संयंत्र नेव्हेली (तमिलनाडु) में स्थापित किया है। इसे कोयले की आपूर्ति नेव्हेली लिग्नाइट कोल क्षेत्र से की जाती है।

कोयला पर आधारित ताप विद्युत संयंत्रों के साथ आजकल की नवीनतम प्रवृत्ति डीजल तथा प्राकृतिक गैस पर आधारित ताप विद्युत संयंत्र को प्रोत्साहित करना है। ऐसे संयंत्रों को विपणन के अथवा उपयोग के क्षेत्र या बाजार के केन्द्र के पास स्थापित किया जा सकता है। तेल तथा गैस पर आधारित ताप बिजली संयंत्रों को लगाने व चालू करने की अवधि सामान्यतः बहुत छोटी होती है। इसके अलावा पेट्रोलियम/गैस पर आधारित संयंत्र की उत्पादन क्षमता भी कोयले पर आधारित संयंत्रों से अच्छी होती है। परन्तु इन संयंत्रों के कार्यशील रहने के लिए पेट्रोलियम या प्राकृतिक गैस को पाइप लाइन बिछाकर अनवरत आपूर्ति करना होता है।

चूँकि भारत खनिज तेल एवं प्राकृतिक गैस संसाधनों में समृद्ध नहीं है, इसलिए भारत को इनका तथा नेप्था आदि का मध्य-पूर्व खाड़ी के देशों से आयात करना पड़ता है। महाराष्ट्र के कोंकण तटवर्ती क्षेत्र में इन्हीं आयातित खनिज तेल एवं अन्य सामग्रियों पर



टिप्पणी

आधारित डामोल ताप विद्युत संयंत्र स्थापित किया गया है। इस संयंत्र की स्थापना भारत में नई प्रवृत्ति का संकेत है।

खनिज तेल पर आधारित अधिकांश ताप विद्युत संयंत्र भारत के उत्तर-पूर्व सुदूर क्षेत्रों तथा हिमालय क्षेत्र में स्थापित किए गए हैं। यह ध्यान देने योग्य तथ्य है कि दक्षिण के कर्नाटक तथा केरल राज्यों में एक भी ताप-विद्युत संयंत्र की स्थापना आज तक नहीं की गई है। क्या आप इसका कारण समझा सकते हैं?

### 23.11 जल शक्ति संसाधन

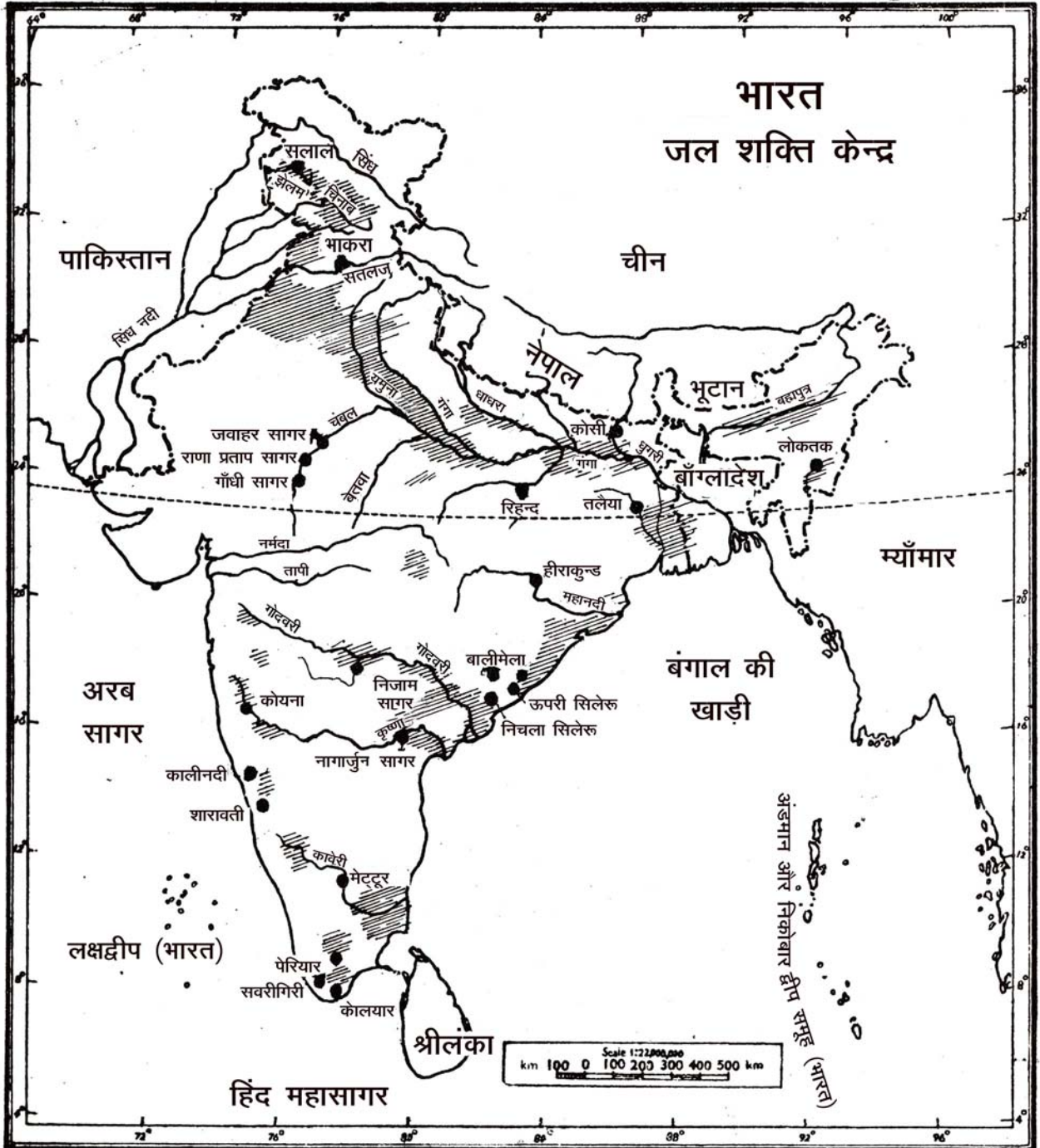
जल शक्ति संसाधन तापशक्ति संसाधन से कई तरीकों में भिन्न है। जल-शक्ति के संसाधन अक्षय हैं, इन्हें जब चाहे आवश्यकतानुसार पुनः उपयोग कर सकते हैं। दूसरे, यह संसाधन प्रदूषण मुक्त है। इसकी सालाना आवर्तन लागत या संसाधन के रख-रखाव की लागत बहुत कम होती है। इसके बावजूद इस संसाधन की दो प्रमुख कमियां हैं—जल विद्युत संयंत्र की स्थापना में प्रारंभिक पूंजी-निवेश बहुत अधिक होता है, खासकर उन क्षेत्रों में जहां पूरे वर्ष भर जल की सतत आपूर्ति बनाए रखने के लिए जल को बड़े जलाशय निर्माण कर तथा एकत्रित कर सुरक्षित रखा जाता है। दूसरे संयंत्रों की स्थापना में लगी पूंजी की सगर्भता अवधि बहुत लम्बी होती है।

काँगो, रूस, कनाडा, संयुक्त राज्य अमेरिका के बाद भारत अपनी संभावित क्षमता 41,000 मेगावाट के साथ पाँचवे स्थान पर है।

**जल विद्युत शक्ति** —भारत में जल विद्युत का विकास, 19वीं सदी के अन्तिम दशक में सन् 1897 में दार्जिलिंग में बिजली की आपूर्ति हेतु जल विद्युत संयंत्र की स्थापना से शुरू हुआ। इसके बाद 1902 में कर्नाटक के शिवसमुद्रम में कावेरी नदी के जलप्रपात पर दूसरे जल विद्युत संयंत्र की स्थापना हुई। बाद में पश्चिमी घाट पर्वतीय क्षेत्र में कुछ संयंत्र डाले गए जिससे विद्युत की आपूर्ति मुम्बई को हो सके। जल विद्युत शक्ति के कुछ संयंत्र उत्तर भारत में उत्तर प्रदेश, हिमाचल प्रदेश और दक्षिण भारत में तमिलनाडु एवं कर्नाटक में 1930 के दशक में स्थापित किए गए। इस प्रकार से स्थापित संयंत्रों से पूरे देश में बिजली उत्पादन की सकल क्षमता 1947 तक 508 मेगावाट हो गई थी। इसके पश्चात् देश की पंचवर्षीय योजनाओं के तहत सघन प्रयास किए गए। कई बहुउद्देश्यीय योजनाओं को संचालित किया गया ताकि जल विद्युत शक्ति का समुचित और शीघ्र विकास हो सके।

वर्ष 2000-01 के अंत तक जल विद्युत की स्थापित क्षमता बढ़कर 25,219.55 मेगावाट हो गई जो कि विद्युत की कुल स्थापित क्षमता के एक-चौथाई के करीब था। ऊर्जा का सस्ता, प्रदूषण मुक्त व पुनःचक्रीय स्रोत होते हुए भी स्वतंत्रता के पश्चात् इसका महत्व घटा है। कुल ऊर्जा उत्पादन में इसका हिस्सा 1950-51 में 49 प्रतिशत से घटकर 2000-01 में केवल 14.9 प्रतिशत रह गया। इसके बाद भी जल विद्युत उत्तरी, पश्चिमी व दक्षिणी ग्रिड में महत्वपूर्ण भूमिका निभाती है। उत्तर-पूर्वी ग्रिड तो प्रमुख रूप से जल शक्ति पर ही निर्भर है।

देश में शक्ति की कमी के संदर्भ में जल विद्युत शक्ति केन्द्रीय भूमिका निभा सकता है। भारतीय नदियाँ प्रतिवर्ष 1677 करोड़ घन मीटर जल सागरों में बहा देती हैं। केन्द्रीय जल एवं ऊर्जा आयोग ने इन नदियों की जल विद्युत क्षमता 60 प्रतिशत लोड फैक्टर पर लगभग 40 मिलियन किलोवाट आकलित की है। केन्द्रीय विद्युत परिषद ने यह क्षमता 60 प्रतिशत लोड फैक्टर पर 84,000 मेगावाट आँकी है।



Based upon Survey of India Outline Map printed in 1987.  
 The territorial waters of India extend into the sea to a distance of twelve nautical miles measured from the appropriate base line.  
 Responsibility for correctness of internal details shown on the map rests with the publisher.  
 © Government of India copyright, 1987.

यह वार्षिक ऊर्जा उत्पादन की लगभग 450 करोड़ इकाई के बराबर है। उत्पादन क्षमता का बेसिन अनुसार वितरण सारिणी में दिया गया है।

**सारिणी 23.5 भारत: नदी बेसिन अनुसार अनुमानित जल विद्युत क्षमता (अन्तर्निहित जल विद्युत शक्ति क्षमता 60 प्रतिशत लोड पर हजार मेगावाट में)**

बेसिन का नाम	अन्तर्निहित क्षमता	% सकल क्षमता
सिंध	20.0	23.8
ब्रह्मपुत्र	35	41.7
गंगा	11.0	13.1
मध्य भारत के बेसिन	3.0	3.6
पश्चिम की ओर बहने वाली नदियाँ	6.0	7.1
पूर्व की ओर बहने वाली नदियाँ	9.0	10.7
<b>कुल</b>	<b>84.0</b>	<b>100.00</b>

उपरोक्त अन्तर्निहित जल विद्युत क्षमता कई भौतिक एवं आर्थिक कारकों पर आश्रित हैं। इन कारकों में से नदी पथ, नदी जल की राशि, नदी के जल प्रवाह में निरंतरता (ये सब वर्षा जल के कम या अधिक होने पर आश्रित हैं), भौम्याकृति, विद्युत शक्ति के अन्य स्रोत के उपलब्ध होने, स्थानीय आर्थिक विकास के स्तर (जिस पर विद्युत शक्ति की मांग निर्भर है) एवं स्थान विशेष का प्रौद्योगिकी स्तर, इत्यादि महत्वपूर्ण हैं। नदी में नियमित रूप से तीव्र प्रवाह के साथ पर्याप्त जल की राशि का मिलते रहना जल-विद्युत शक्ति के संयंत्र की स्थापना के लिए उपयुक्त परिस्थितियां प्रदान करती हैं। स्थान विशेष पर वर्षा जल की विशेष उपलब्धता तथा ढाल वाली भूमि की आकृतियां नदी-बेसिन में जल एवं प्रवाह दोनों को प्रभावित करते हैं। चूँकि उपर्युक्त कारकों के सहित स्थितियां पूरे देश में असमान रूप से विद्यमान हैं, इसलिए जल-विद्युत शक्ति की क्षमता का भी पूरे देश में असमान वितरण है।

भारत में उत्तरी पर्वतीय श्रेणियों से निकलने वाली नदियां इस सन्दर्भ में महत्वपूर्ण हैं। इन नदियों को हिमानियों तथा हिम क्षेत्रों से जल प्राप्त होता है इसलिए इनमें वर्ष भर नियमित जल प्रवाह बना रहता है। नदी के प्रवाह क्षेत्र की ऊँची नीची, कटाव युक्त भूमि संरचना के कारण नदी वेगवती बन जाती हैं। इसके साथ इस क्षेत्र में नदी जल के अन्य उपयोग करने की कोई विशेष स्पर्धा न होने से भी जल-प्रवाह अवरुद्ध नहीं है।

इस पर्वतीय क्षेत्र का उत्तर-पूर्वी भाग जिसमें ब्रह्मपुत्र बेसिन प्रमुख है, सर्वाधिक जल-विद्युत शक्ति क्षमता का बेसिन है। दूसरा स्थान भारत के पश्चिमोत्तर क्षेत्र में बहने वाली सिंधुनदी का है। हिमालय पर्वत श्रृंखलाओं से निकलने वाली गंगा की अनेक सहायक नदियों में संभावित जल-विद्युत शक्ति क्षमता कुल 11,000 मेगावाट की अनुमानित है।



टिप्पणी



टिप्पणी

इस प्रकार संभावित सकल जल-विद्युत क्षमता का तीन-चौथाई भाग हिमालय पर्वत श्रृंखला से निकलने वाली नदियों के बेसिनों में सीमित है।

भारत के प्रायद्वीपीय क्षेत्र की नदियां इस संदर्भ में सशक्त नहीं हैं। यहां की समस्त नदियां वर्षा ऋतु पर आश्रित हैं। इसलिये इन नदियों में जल प्रवाह एवं वेग मानसून के समय प्रचण्ड रहता है किन्तु वर्षा ऋतु उपरान्त एक लम्बे समय तक नदी में जल की राशि एवं उसका प्रवाह दोनों अनिश्चित हो जाते हैं। इन्हीं सब कारणों से नदी-जल का संचय करना आवश्यक हो जाता है। जल विद्युत शक्ति की क्षमता का अधिकांश भाग नदियों के पर्वतीय क्षेत्रों में है जो नदियों के ऊपरी एवं मध्य प्रवाह क्षेत्रों में होते हैं। इन पर्वतीय क्षेत्रों में जमीन ऊंची-नीची व ऊबड़-खाबड़ होने से सिंचाई हेतु संसाधन विकसित करने के लिए उपयुक्त नहीं होती। इस कारण जल-विद्युत शक्ति संयंत्र के स्थापित करने में जल संसाधन को किसी प्रकार के अन्य प्राथमिकता वाले विकास संबंधित विरोध का भी सामना नहीं करना पड़ता। विद्युत शक्ति उत्पादन क्षमता के संभावित क्षेत्र ऊपरी नर्मदा बेसिन, पश्चिमी घाट, उत्तर-पश्चिमी कर्नाटक तथा अन्नामलाई पहाड़ियों में विद्यमान हैं। इसके बावजूद भी दक्षिण भारत के राज्यों में जल विद्युत शक्ति का उत्पादन अपेक्षाकृत ज्यादा होता है क्योंकि ये क्षेत्र प्रमुख कोयला क्षेत्रों से बहुत दूर है।

**सारिणी 23.6 भारत के विभिन्न राज्यों में जल-विद्युत शक्ति संयंत्रों की स्थिति**

राज्य	जल-विद्युत संयंत्रों के नाम
जम्मू एवं कश्मीर	निचली झेलम, चिनाब पर सलाल, दूल हस्ती, कर्रा
पंजाब और हिमाचल प्रदेश	भाखड़ा-नंगल, (सतलज पर); ब्यास पर देहर, गिरी-बाटा, अंधरा, बिनवा रुकती, रोंगतांग, भाबानगर, बस्सी, बैरा-सियूल, चामेरा; नाथपा-झाकरी (सतलज नदी पर भारत की सबसे बड़ी जल-विद्युत परियोजना)
उत्तर प्रदेश	रिहन्द, खोडरी, टोन्स पर चिब्रो
उत्तराखण्ड	भागीरथी पर टिहरी बांध
राजस्थान	राणाप्रताप सागर एवं जवाहर सागर (चम्बल नदी पर)
मध्य प्रदेश	चम्बल नदी पर गान्धी सागर, पेंच, बरगी, (नर्मदा नदी पर), सोन नदी पर बाण सागर
बिहार	कोसी
झारखण्ड	सुबर्णरेखा, मैथन, पन्चेत, तिलैया (अन्तिम तीनों दामोदर घाटी योजना में)
पश्चिम बंगाल	पंचेत
उड़ीसा	महानदी पर हीराकुण्ड, बालीमेला



उत्तर-पूर्वी राज्य	दिखू, दोयांग (दोनों नागालैंड में), गोमती (त्रिपुरा) लोक-तक (मणिपुर), कोपिली (असम), खाण्डोंग एवं किर्दिम कुलाई (मेघालय), सेरलुई एवं बाराबी (मिजोरम) रंगा नदी (अरुणाचल प्रदेश)
गुजरात	ऊकई (तापी), कदाना (माही)
महाराष्ट्र	कोयना, भिवपुरी (टाटा हाइड्रो इले. वर्क्स), खोपोली, भोला, भीरा, पुर्ना, वैतर्णा, पैथोन, भटनागर बीड
आन्ध्र प्रदेश	निचली सीलेरू, ऊपरी सीलेरू, मचकुन्द, निजाम सागर, नागार्जुन सागर, श्रीसैलम (कृष्णा नदी)
कर्नाटक	तुंगभद्रा, सारावती, कालिन्दी, महात्मा गांधी (जोग जलप्रपात), भद्रा, सिवसमुद्रम (कावेरी), शिमसापुरा, मुनीराबाद, लिंगनामक्की
केरल	इडिक्की (पेरियार), सबरीगिरी, कुट्टिआददी, शोलयार सेंगुलम, पल्लीवासल, कल्लाड, नेरियामंगलम, पराम्बीकुलम, अलियार, पोरिंगल, पोनियार
तमिलनाडु	पैकरा, मेट्टूर, कोडयार, शोलयार, अलियार, साकरपट्टी, मोयार, सुरूलियार, पापनासम।



### 23.12 परमाणु शक्ति

भारत ने यूरेनियम व थोरियम जैसे परमाणु खनिजों से ऊर्जा उत्पादन करने की प्रौद्योगिकी विकसित कर ली थी। परमाणु शक्ति को उत्पन्न करने के लिए परमाणु रिएक्टर की स्थापना हेतु बहुत बड़ी मात्रा में पूंजी निवेश के साथ उच्च कोटि की तकनीकी सुविज्ञता की आवश्यकता होती है। भारत में परमाणु शक्ति का कुल उत्पादित शक्ति (सभी स्रोतों से) में 2 प्रतिशत का योगदान है। परन्तु आगामी भविष्य में परमाणु शक्ति ऊर्जा का उदीयमान स्रोत सिद्ध होगा। जब भविष्य में ऊर्जा के अन्य स्रोत जैसे कोयला, पेट्रोलियम इत्यादि समाप्ति की कगार पर आ जायें, यह शक्ति के पूरक स्रोत के रूप में भी कारगर सिद्ध होगा।

परमाणु शक्ति कार्यक्रम पिछली शताब्दी के पाँचवें दशक में प्रारंभ किए गए और अगस्त 1948 में टाटा परमाणु ऊर्जा आयोग की स्थापना एक शीर्ष संस्थान के रूप में की गई जो परमाणु कार्यक्रमों पर निर्णयात्मक गतिविधि का संचालन करता है। परन्तु इस दिशा में प्रगति परमाणु ऊर्जा संस्थान की ट्राम्बे में 1954 में स्थापना के बाद ही हो सकी। इसी संस्थान को 1967 में एक नया नाम “भाभा परमाणु शोध केन्द्र” (बार्क) दिया गया। भारत का सर्वप्रथम परमाणु शक्ति केन्द्र (320 मेगावाट शक्ति) मुम्बई के पास तारापुर



टिप्पणी

में 1969 में स्थापित किया गया। इसके बाद परमाणु रिएक्टर 'रावत भाटा' (300 मेगावाट) कोटा (राजस्थान), कलपक्कम (400 मेगावाट) तमिलनाडु, नरोरा (उत्तर प्रदेश), कैंगा (कर्नाटक) एवं काकरापारा (गुजरात) में भी स्थापित हुए। इस प्रकार वर्तमान में परमाणु शक्ति का उत्पादन 10 इकाइयों से जोकि 6 केन्द्रों में अवस्थित हैं, से हो रही हैं। परमाणु ईंधन एवं भारी जल की आवश्यकताओं की आपूर्ति क्रमशः "परमाणु ईंधन संयंत्र समूह" हैदराबाद (आंध्रप्रदेश) तथा 'भारी जल संयंत्र' वड़ोदरा (गुजरात) से की जाती है।

2004-05 में 16,707 मे.वा. परमाणु शक्ति का उत्पादन हुआ जो कि देश के कुल विद्युत ऊर्जा उत्पादन का एक छोटा सा अंश है। परमाणु ऊर्जा विभाग (डी.ए.ई.) के पास बहुत ही महत्वाकांक्षी परमाणु शक्ति योजना है जिसका लक्ष्य 2020 तक 20,000 मे.वा. को प्राप्त करना है।

परमाणु शक्ति के उत्पादन की प्रक्रिया जटिल एवं जोखिम भरी है। जरा सी चूक अथवा सावधानियों के पालन में भूल बहुत बड़ा हादसा पैदा कर सकती है जिससे संयंत्र के परिवेश एवं आसपास के क्षेत्रों में भारी तबाही तथा हजारों लोगों की जानें भी जा सकती हैं। इसलिये परमाणु शक्ति केन्द्रों की सुरक्षा के कठोर उपायों की नितान्त आवश्यकता है।

### 23.13 विद्युत उत्पादन के स्रोतों के आधार पर क्षेत्रीय वर्गीकरण

विद्युत उत्पादन के स्रोतों के आधार पर तीन प्रमुख क्षेत्रों की पहचान की गई है:—

- (क) **जल-विद्युत प्रधान क्षेत्र:** इस क्षेत्र के अन्तर्गत शामिल राज्यों में कर्नाटक, केरल, हिमाचल प्रदेश, उत्तराखण्ड, जम्मू-कश्मीर, मेघालय, नागालैंड, त्रिपुरा और सिक्किम राज्य आते हैं। ये राज्य कोयला खनिज क्षेत्रों से काफी दूर स्थित हैं परन्तु यहां की भौगोलिक परिस्थितियां जल-विद्युत शक्ति उत्पादन में यथेष्ट सहायक हैं।
- (ख) **ताप-शक्ति प्रधान क्षेत्र:** इस क्षेत्र में सम्मिलित राज्य हैं—पश्चिम बंगाल, झारखण्ड, बिहार, छत्तीसगढ़, मध्यप्रदेश, गुजरात, उत्तर प्रदेश, महाराष्ट्र, असाम, दिल्ली, हरियाणा और पंजाब। इनमें से अधिकांश राज्यों में कोयले के अपार भण्डार हैं जिनका उपयोग विद्युत ऊर्जा के उत्पादन में होता है। पंजाब, हरियाणा, उत्तर प्रदेश, बिहार में यद्यपि कोयला भण्डार के क्षेत्र नहीं हैं फिर भी इन राज्यों को रेलवे लाइनों द्वारा सीधी पहुँच उपलब्ध है। ये राज्य आजकल ऊर्जा के स्रोतों में विविधता ला रहे हैं।
- (ग) **परमाणु-शक्ति प्रधान क्षेत्र:** राजस्थान ही एक मात्र राज्य है जो इस के अन्तर्गत आता है। इस राज्य में पचास प्रतिशत से ज्यादा वाणिज्य ऊर्जा परमाणु शक्ति पर आधारित है। यह इसलिए कि इस राज्य में जल तथा कोयला दोनों का अभाव है।



**पाठगत प्रश्न 23.4**

1. रिक्त स्थानों की पूर्ति कीजिए—

(क) कोयले के प्रयोग से विद्युत उत्पादन \_\_\_\_\_ शक्ति है।  
(जल-विद्युत तापीय)

(ख) तेज प्रवाहित जल की शक्ति से उत्पन्न विद्युत को \_\_\_\_\_ कहते हैं।  
(जल-विद्युत ऊर्जा, ज्वारीय ऊर्जा)

(ग) वे दो खनिज जिनका प्रयोग परमाणु शक्ति के उत्पादन में होता है—  
(i) \_\_\_\_\_ (ii) \_\_\_\_\_  
(कोयला, थोरियम, यूरेनियम)

(घ) भारत में सर्वप्रथम परमाणु शक्ति स्टेशन का विकास \_\_\_\_\_ में हुआ।  
(रावतभाटा, तारापुर)

2. निम्न प्रश्नों के उत्तर संक्षेप में दीजिए—

(क) जल-विद्युत शक्ति के दो मुख्य लाभ बताइए।

(i) \_\_\_\_\_ (ii) \_\_\_\_\_

(ख) जल-विद्युत शक्ति उत्पादन क्षमता में भारत का विश्व में कौन सा स्थान है?

(ग) प्राकृतिक गैस पर आधारित दो ताप शक्ति संयंत्रों के नाम बताइए जो उत्तर प्रदेश में स्थित हैं—

(i) \_\_\_\_\_ (ii) \_\_\_\_\_

(घ) भारत के किस क्षेत्र ने अपनी जल-शक्ति क्षमता का सबसे अधिक विकास कर लिया है।

\_\_\_\_\_



**टिप्पणी**

**23.14 ऊर्जा के गैर-परम्परागत स्रोत**

टिप्पणी

ऊर्जा के परम्परागत स्रोतों में कोयला, खनिज तेल, गैस आदि आते हैं जो धीरे-धीरे समाप्त होते जा रहे हैं। जल विद्युत ऊर्जा भविष्य की बढ़ती बिजली की मांगों की आपूर्ति अकेले नहीं कर सकती है। इसलिये ऊर्जा के अन्य वैकल्पिक स्रोतों की खोज एवं विकास करने की आवश्यकता प्रबल होती जा रही है। सूर्य, पवन, ज्वारीय लहरें, जैविक अपशिष्ट, गरम जल के झरने ऐसे ही कुछ महत्वपूर्ण स्रोत हैं जिन्हें ऊर्जा शक्ति के वैकल्पिक स्रोत के रूप में विकसित किया जा सकता है। इन्हें ही ऊर्जा के गैर-परम्परागत स्रोत कहा जाता है। ये सभी गैर-परम्परागत स्रोत बार-बार नवीकृत किए जा सकते हैं। ये सभी स्रोत प्रदूषणमुक्त हैं। हम इन्हीं में से कुछ महत्वपूर्ण स्रोतों के हमारे देश में विकास के सन्दर्भ में चर्चा करेंगे।

**(क) सौर ऊर्जा:** पृथ्वी के लिए सूर्य ही प्राथमिक रूप से सभी प्रकार की ऊर्जा का स्रोत है। सूर्य ही सर्वाधिक सजीव एवं सशक्त एवं प्रत्यक्ष रूप से उपलब्ध होने वाली शक्तियों का केन्द्र है। भारतवर्ष उष्ण कटिबन्धीय क्षेत्र में आने वाला विशाल देश है जहां प्रचुर सौर-प्रकाश प्रतिदिन लम्बे समय तक मिलता रहता है। यहां पर अपरमित संभावनाएं हैं जिसके अन्तर्गत बहुत कम लागत में सौर ऊर्जा को विद्युत शक्ति के रूप में विकसित कर सकते हैं।

सौर ऊर्जा को सोलर फोटो वोल्टिक (एस.पी.व्ही.) व्यवस्था द्वारा बैटरियों में कैद कर लिया जाता है। इस प्रकार की बैटरियों में समाहित सौर ऊर्जा को कई प्रकार से उपयोग में लाया जाता है—जैसे इससे उत्सर्जित तापीय ऊर्जा गरम करने में (पानी गरम करना, सोलर कुकर में खाना पकाना, खाद्यान्न को सुखाने में) प्रयुक्त होती है। सौर ऊर्जा का विकास तो पूरे देश में किया जा सकता है। परन्तु राजस्थान जैसे क्षेत्र जो इतने गरम, शुष्क एवं मेघाच्छादन से मुक्त रहते हैं, आदर्श क्षेत्र है जहां सौर ऊर्जा अच्छी तरह विकसित हो सकती है।

**(ख) पवन ऊर्जा :** पवन ऊर्जा को शक्ति के स्रोत के रूप में उन क्षेत्रों में विकसित किया जा सकता है जहां सालभर शक्तिशाली तेज रफतार वाली पवन चलती हों। पवन के वेग से चलने वाली पवनचक्की में पवन ऊर्जा का ही प्रयोग होता है। इस चक्की से न केवल विद्युत शक्ति उत्पन्न की जाती है, अपितु कई जगहों में सिंचाई के लिए पम्पों को संचालित किया जाता है। भारत में पवन ऊर्जा की संभावित क्षमता 45,000 मेगावाट है। इस संसाधन को विकसित करने के उपयुक्त स्थलों की पहचान की गई है जो तमिलनाडु, गुजरात, आन्ध्र प्रदेश, कर्नाटक एवं केरल के अन्तर्गत आते हैं। पवन ऊर्जा क्षमता जो कि उपयोग की जा सकती है 13,000 मेगावाट तक सीमित है। वर्तमान में 2,438 मेगावाट



टिप्पणी

शक्ति का उत्पादन पवन ऊर्जा स्रोत से भारत में किया जा रहा है। इस प्रकार भारत की विश्व में स्थिति जर्मनी, संयुक्त राज्य अमेरिका, डेनमार्क और स्पेन के बाद पाँचवें स्थान पर है।

**(ग) बायो-गैस:** बायोगैस पशुओं के गोबर से प्राप्त की जाती है। ग्रामीण क्षेत्रों में आजकल घरेलू ईंधन के रूप में इसका बहुत प्रचलन हो रहा है। इसे पूरे देशभर में प्रचलित करने के लिए प्रोत्साहनयुक्त प्रयास किए जा रहे हैं।

बड़े शहरों और औद्योगिक केन्द्रों में शहरी व औद्योगिक अपशिष्ट बायोगैस के अन्य प्रमुख स्रोत हैं। इन पदार्थों का प्रयोग विद्युत उत्पादन या बायोगैस हेतु किया जा सकता है। इस दिशा में कार्य अभी प्राथमिक स्तर पर ही है। दिल्ली और कुछ अन्य बड़े शहरों में ऐसे संयंत्रों की स्थापना की गई है।

**(घ) बायोमास ऊर्जा:** खेत-खलिहान में पड़े कूड़ा-करकट अपशिष्ट या कृषि आधारित औद्योगिक इकाइयों से निष्कासित अपशिष्ट इत्यादि से पैदा की गई ऊर्जा को बायोमास ऊर्जा कहते हैं। देश में बायोमास ऊर्जा की संभावित क्षमता 19,500 मेगावाट है। अब तक 614 मेगावाट क्षमता वाले बायोमास शक्ति उत्पादन संयंत्र स्थापित किए गए हैं और 643 मेगावाट क्षमता के संयंत्र स्थापित करने की प्रक्रियाएं प्रगति पर हैं।

**(ङ) ज्वारीय ऊर्जा :** समुद्र में जब ऊंची लहरें उत्पन्न होती हैं तो उन लहरों में समाहित ऊर्जा को भी विकसित कर बिजली प्राप्त की जा सकती है। कुछ ऐसे महत्वपूर्ण स्थलों की पहचान कर ली गई है जहां ज्वारीय लहरों से बिजली उत्पन्न की जाएगी, ये हैं—कच्छ की खाड़ी एवं खम्भात (दोनों गुजरात में) तथा केरल के तटवर्ती क्षेत्र 150 मेगावाट क्षमता का एक संयंत्र केरल तट पर स्थापित किया गया है।

**(च) भूतापीय ऊर्जा:** भारत में भू-तापीय ऊर्जा के स्रोत सीमित हैं। कुछ महत्वपूर्ण स्थलों का चयन किया गया है जहां पर भू-तापीय ऊर्जा से बिजली उत्पन्न की जा सकती है। ये हैं हिमाचल प्रदेश (मनिकरन) तथा जम्मू एवं कश्मीर (लद्दाख में पूगा-घाटी)। इसके अलावा हिमाचल प्रदेश, जम्मू एवं कश्मीर, उत्तराखण्ड, झारखण्ड तथा छत्तीसगढ़ राज्यों में भी संभावित स्थलों की खोजबीन जारी है।

जैसा कि हम पहले चर्चा कर चुके हैं कि ऊर्जा के गैर-पारम्परिक स्रोत नवीकृत किए जा सकते हैं तथा वे प्रदूषण मुक्त भी होते हैं। भारत में विषम तथा असमान रूप में वितरित संसाधनों के उपयोग में गैर-परंपरागत स्रोत से प्राप्त ऊर्जा का प्रयोग लाभकारी सिद्ध होगा। परन्तु ऊर्जा के इन स्रोतों का विकास अभी अत्यन्त धीमी गति से हो रहा है। इसे गति प्रदान करने के लिए अधिक अच्छी और उन्नत तकनीक जो आर्थिक



टिप्पणी

रूप से उचित भी हो, की आवश्यकता है। इन दुविधाओं के बावजूद आने वाले भविष्य में ऊर्जा के ये ही स्रोत यथार्थ रूप में विश्वसनीय एवं अपरिहार्य रूप से शक्ति प्राप्त करने के स्रोत होंगे।

भारत के कोने-कोने में निर्माण उद्योगों व कृषि का विकास हो रहा है। इसलिए नैसर्गिक रूप से गैर परम्परागत स्रोतों से प्राप्त ऊर्जा की अधिक माँग होगी।



### पाठगत प्रश्न 23.5

निम्नलिखित प्रश्नों के उत्तर संक्षेप में दीजिए।

1. गैर-परम्परागत स्रोतों से बिजली प्राप्त करने के कोई दो लाभ बताइए।  
(क) \_\_\_\_\_ (ख) \_\_\_\_\_
2. देश के कौन से क्षेत्र बायो-गैस संयंत्रों के प्रयोग से अधिक लाभान्वित हो रहे हैं?  
\_\_\_\_\_
3. गुजरात के उन दो स्थलों के नाम बताइए जहाँ ज्वार से ऊर्जा प्राप्त करने की योजना बनी है।  
(क) \_\_\_\_\_ (ख) \_\_\_\_\_
4. सौर-ऊर्जा के दोहन की दो प्रणालियों को बताइए।  
(क) \_\_\_\_\_ (ख) \_\_\_\_\_
5. पवन ऊर्जा से प्राप्त शक्ति के दो मुख्य उपयोग बताइए।  
(क) \_\_\_\_\_ (ख) \_\_\_\_\_



### आपने क्या सीखा

खनिज एवं ऊर्जा संसाधनों की राष्ट्र के औद्योगिक विकास में महत्वपूर्ण भूमिका होती है। वे औद्योगिक कच्चे माल एवं ईंधन प्रदान करते हैं। खनिजों को धात्विक और अधात्विक समूहों में वर्गीकृत किया गया है। धात्विक खनिज के समूह को आगे लौह और अलौह खनिजों में वर्गीकृत किया गया है। खनिज ईंधन होते हैं—कोयला, पेट्रोलियम (खनिज तेल) एवं प्राकृतिक गैस। भारत की स्थिति लौहयुक्त धात्विक खनिजों में अच्छी है। उच्च कोटि के लौह अयस्क भारत में प्रचुर मात्रा में उपलब्ध है। भारत में अभ्रक एवं बाक्साइट खनिजों के विशाल निक्षेप हैं जो अच्छी गुणवत्ता के हैं। अभ्रक के मामले में भारत पूरे



टिप्पणी

विश्व में अग्रणी उत्पादकों में से एक है। भारत में कोयला ऊर्जा शक्ति का प्राथमिक स्रोत है। कोयला गोन्डवाना समूह के शैल स्तरों में एवं टर्शियरी काल के शैल स्तरों में मिलता है। गोन्डवाना कोयला क्षेत्रों में उपलब्ध कोयला का भण्डार एवं उत्पादन देश के सकल भण्डार एवं उत्पादन का 96 प्रतिशत है। पेट्रोलियम के भण्डार एवं उत्पादन के मामले में भारत की स्थिति संतोषप्रद नहीं है। असम की पट्टी तथा गुजरात-खम्भात और बाम्बे हाई ऐसे दो महत्वपूर्ण क्षेत्र हैं जहां से पेट्रोलियम का उत्पादन हो रहा है। यूरेनियम एवं थोरियम दो मुख्य परमाणु खनिज भारत में मिलते हैं। खनिज संसाधनों को जिन बड़ी समस्याओं का सामना करना पड़ रहा है उनमें से पहला है खनिज भण्डारों का तेजी से ह्रास होना, पारिस्थितिकीय समस्याएं, प्रदूषण एवं सामाजिक समस्याएं। खनिज संसाधनों के संरक्षण के लिए कई उपाय अपनाए जा रहे हैं। इन उपायों में पुनरुद्धार करना, पुनः चक्रीकरण, प्रतिस्थापन तथा अधिक दक्षतापूर्ण उपयोग आदि मुख्य हैं।

समुद्री तट तथा अप तट क्षेत्रों में, हाल ही में पेट्रोलियम कुओं में तेल प्राप्त हुए हैं। राजस्थान तथा आन्ध्रप्रदेश व तमिलनाडु के तटवर्ती क्षेत्रों में पेट्रोलियम क्षेत्र पाए गए। प्राकृतिक गैस के एक महत्वपूर्ण वाणिज्यिक ऊर्जा शक्ति के रूप में उभर कर आने से, देश में इसके उपलब्ध हो सकने वाले संभावित क्षेत्रों में जैसे पूर्वी समुद्री तट में कृष्णा, गोदावरी एवं महानदी के मुहानों पर अन्वेषण से प्राकृतिक गैस के भण्डार का पता चला है।

ऊर्जा एक अत्यन्त महत्वपूर्ण ढांचागत संसाधन है, जिस पर देश का आर्थिक विकास आधारित होता है। कोयला, खनिज तेल, प्राकृतिक गैस, परमाणु शक्ति एवं जल-विद्युत शक्ति ये सभी ऊर्जा के प्रमुख स्रोत हैं। इन सभी स्रोतों को पारम्परिक स्रोत कहते हैं क्योंकि परम्परागत ऊर्जा उत्पादन इन्हीं स्रोतों से हो रहा है। कोयला, पेट्रोलियम तथा प्राकृतिक गैस को प्रयोग करने से ऊर्जा प्राप्त होती है, उसे "ताप शक्ति" कहते हैं। ये सभी स्रोत भविष्य में समाप्त हो जाएंगे, इन्हें पुनः प्राप्त नहीं किया जा सकता। इसके अलावा इनके प्रयोग से विभिन्न प्रकार के प्रदूषण फैलते हैं। जल विद्युत शक्ति सतत प्राप्त हो सकने वाला स्रोत है, जो प्रदूषण मुक्त भी है। इस स्रोत एवं ऊर्जा शक्ति उत्पादन में बहुत अधिक पूंजी का निवेश करना पड़ता है। इसके साथ ही परमाणु शक्ति उत्पादन में उच्च कोटि की प्रौद्योगिक सुविज्ञता तथा वैज्ञानिक सूझबूझ की आवश्यकता होती है। इस ऊर्जा के उत्पादन एवं विकास में बहुत सावधानी एवं सुरक्षित उपायों को हमेशा प्रयोग में लाना अनिवार्य है ताकि कोई अप्रत्याशित आकस्मिक दुर्घटना न होने पाए। ताप-शक्ति का योगदान सकल विद्युत उत्पादन का 70 प्रतिशत है। इसके बाद जल विद्युत शक्ति का योगदान आता जो 26 प्रतिशत है। परमाणु ऊर्जा शक्ति का योगदान मात्र 2.5 प्रतिशत ही है।



टिप्पणी

कोयला आधारित ताप विद्युत संयंत्रों की स्थापना या तो कोयला क्षेत्रों में ही हुई है अथवा उपभोग केन्द्रों के समीप। अधिकांश संयंत्रों की स्थापना मध्य प्रदेश, छत्तीसगढ़, झारखण्ड एवं उड़ीसा राज्य में हुई है। कुछ ताप-विद्युत संयंत्रों की स्थापना महाराष्ट्र, उत्तर प्रदेश, आन्ध्र प्रदेश राज्यों की सीमाओं पर की गई हैं। इन संयंत्रों से विद्युत की आपूर्ति इन राज्यों के दूर-दराज क्षेत्रों में की जाती है। भारत के दक्षिण राज्यों में जल-विद्युत शक्ति का विकास सन्तोषप्रद हुआ है। भारत ने अपने जल-शक्ति की संभावित क्षमता का करीब 50 प्रतिशत विकसित कर लिया है। सौर ऊर्जा, पवन, ज्वार, गरम झरने, बायोगैस इत्यादि शक्ति के वैकल्पिक स्रोत हैं। इन्हें ऊर्जा के गैर-परम्परागत स्रोत के रूप में जाना जाता है। इनको पुनः सजीव किया जा सकता है। ये प्रदूषणमुक्त स्रोत हैं। इनका कम लागत में उत्पादन एवं संचालन किया जा सकता है। उपयुक्त एवं आर्थिक रूप से व्यवहार्य प्रविधियों के अभाव में इन गैर-परम्परागत स्रोतों की उपयोगिता एवं उत्पादन की रफ्तार धीमी चल रही है।



### पाठान्त प्रश्न

- खनिज संसाधनों में भारत की स्थिति का वर्णन करें।
- निम्न खनिजों एवं खनिज तेल के वितरण एवं उत्पादन का वर्णन कीजिए—  
(क) लौह-अयस्क, (ख) कोयला, (ग) पेट्रोलियम
- खनिजों के दोहन में आने वाली समस्याएं कौन सी हैं?
- खनिज संसाधनों के संरक्षण के विविध उपायों का वर्णन कीजिए?
- संक्षेप में उत्तर दीजिए—  
(क) ऊर्जा के तीन महत्वपूर्ण स्रोतों के नाम लिखिये जो नवीकृत नहीं किए जा सकते और वे प्रदूषण मुक्त भी हैं।  
(ख) ताप-शक्ति, जल-विद्युत शक्ति एवं परमाणु शक्ति के बीच अन्तर बताइए। इन तीनों का अलग-अलग योगदान सकल उत्पादन के कितने प्रतिशत में हैं?  
(ग) गैर-परम्परागत स्रोतों से ऊर्जा प्राप्त करने के दो मुख्य लाभों को बताइए।  
(घ) ग्रामीण क्षेत्रों में ऊर्जा की प्राप्ति में बायोगैस की भूमिका का वर्णन कीजिए।
- अन्तर बताइए—  
(क) शक्ति के परम्परागत एवं गैर परम्परागत स्रोत



(ख) सौर ऊर्जा एवं पवन ऊर्जा

7. भारत के मानचित्र में निम्नलिखित को दर्शाइए—

(क) झरिया एवं रानीगंज कोयला क्षेत्र

(ख) अँकलेश्वर एवं डिगबोई तेल क्षेत्र

(ग) मथुरा एवं पानीपत तेलशोधक संयंत्र

(घ) तालचेर एवं कोरबा ताप विद्युत संयंत्र।

(ङ) कैगा एवं कोटा परमाणु शक्ति संयंत्र।

(च) भाकड़ा एवं नागार्जुन सागर जल विद्युत संयंत्र।



### पाठगत प्रश्नों के उत्तर

#### 23.1

1. (क) (i) कोयला, (ख) (ii) दक्षिण पश्चिम का पठार, (ग) (iii) बरौनी, (घ) (i) असम एवं गुजरात, (ङ) (iii) दामोदर घाटी, (च) (ii) जम्मू—कश्मीर, (छ) (ii) झरिया, (ज) (iii) कृष्णा और गोदावरी।

#### 23.2

1. (क) (iii) विशाखापट्टनम, (ख) (ii) हेमेटाइट, (ग) (iii) उड़ीसा, (घ) (ii) धातुकर्म उद्योग, (ङ) (i) अलौह समुदाय का धात्विक खनिज है, (छ) (ii) बाक्साइट, (ज) (iii) अभ्रक

#### 23.3

- I. (क) (i) ताप, (ii) जल विद्युत, (ख) जल—विद्युत शक्ति, (ग) (i) कोयला, (ii) पेट्रोलियम (iii) प्राकृतिक गैस
- II. 1. (क) 2. (ग) 3. (ख)

#### 23.4

1. (क) तापीय ऊर्जा, (ख) जल—विद्युत ऊर्जा, (ग) यूरेनियम एवं थोरियम, (घ) तारापुर
2. (क) (i) पुनः नवीकरण (ii) प्रदूषणमुक्त (ख) पाँचवाँ (ग) (i) दादरी (ii) औरिया (घ) भारतीय प्रायद्वीपीय क्षेत्र

#### 23.5

भूगोल



टिप्पणी



टिप्पणी

1. (क) प्रदूषण मुक्त (ख) पुनःनवीकरण
2. ग्रामीण क्षेत्र
3. (क) कच्छ की खाड़ी (ख) खम्भात की खाड़ी
4. (क) तापीय उष्मा प्रणाली (ख) फोटो वोल्टिक बैटरी
5. (क) पम्प द्वारा पानी खींचना (ब) विद्युत शक्ति उत्पन्न करने के लिए।

### पाठान्त प्रश्नों के संकेत

1. अनुच्छेद 23.1 देखिए
2. (क) अनुच्छेद 23.4 (क) के अन्तर्गत (i) लौह अयस्क देखिए  
(ख) अनुच्छेद 23.3 (क) देखिए  
(ग) अनुच्छेद 23.3 (ख) देखिए
3. अनुच्छेद 23.5 देखिए
4. अनुच्छेद 23.6 देखिए
5. (क) अनुच्छेद 23.8 देखिए  
(ख) अनुच्छेद 23.10, 23.11 और 23.12 देखिए  
(ग) अनुच्छेद 23.14 देखिए  
(घ) अनुच्छेद 23.14 देखिए
6. (क) अनुच्छेद 23.8, 23.10, 23.11, 23.12 और 23.14 देखिए  
(ख) अनुच्छेद 23.14 (क) तथा (ख) देखिए
7. दिए गए भारत के मानचित्र देखिए